

ՀԱՅԱՍՏԱՆԻ ՀԱՆՐԱՊԵՏՈՒԹՅՈՒՆ
ԱՐՄԱՎԻՐԻ ՄԱՐԶ

ԽՈՅԻ ՀԱՄԱՅՆՔԱՊԵՏԱՐԱՆ

Գեղակերտ գյուղում՝ Մ.Սարյան, Մարշալ Բաղրամյան փողոցներում և
Մարշալ Բաղրամյան փողոցից մինչև Մշակույթի տան հարակից
տարածքի ասֆալտապատման աշխատանքներ

ԱՇԽԱՏԱՆՔԱՅԻՆ ՆԱԽԱԳԻԾ

ԵՐԵՎԱՆ 2022



Dream Project

Est. 2020

Գեղակերտ գյուղում Մ.Սարյան , Մարշալ Բաղրամյան փողոցների և Մարշալ
Բաղրամյան փողոցից մինչև Մշակույթի տան հարակից տարածքի
ասֆալտապատման աշխատանքներ

ԱՇԽԱՏԱՆՔԱՅԻՆ ՆԱԽԱԳԻԾ

« ԴՐԻՄ ՓՐՈՋԵԿՏ » ՍՊԸ

ՀԱՍՏԱՏՈՒՄ ԵՄ ՝

ԽՈՅԻ ՀԱՄԱՅՆՔԱՊԵՏԱՐԱՆ

ՏՆՕՐԵՆ ՝

Ս. ԿՈՇԶՅԱՆ

ՆԳՃ ՝

Տ. ԱՄԻՐԻԱՆՅԱՆ

ՀԱՄԱՅՆՔԻ ՂԵԿԱԿԱՐ ՝

Ա. ՄԵԽԱԿՅԱՆ

ԵՐԵՎԱՆ 2022

Բովանդակություն

- Առաջադրանք
- Լիցենզիաներ
- Ինժեներներկրաբանական եզրակացություն
- Բացատրագիր
- Տեխնիկական

ԱՄՓՈՓԱԳՐԵՐ

1. Հողային պաստառի վերականգնման ամփոփագիր
2. Երթևեկելի մասի նորոգման ամփոփագիր
3. Իջատեղերի և արհեստական կառուցվածքների ամփոփագիր
4. Համահավաք ամփոփագիր
5. Իրադրության լուսանկարներ

ԳԾԱԳՐԵՐ

- Իրադրության հատակագիծ /քարտեզ/

• I Հատված

- | | |
|-----------------------------------|---------------------|
| 1. Հատակագիծ/գեոդեզիական հանույթ/ | ԿՄ 0+000 - ԿՄ 0+310 |
| 2. Իրադրության հատակագիծ | ԿՄ 0+000 - ԿՄ 0+310 |
| 3. Երկայնական կտրվածք | ԿՄ 0+000 - ԿՄ 0+310 |
| 4. Լայնական կտրվածքներ | ԿՄ 0+000 - ԿՄ 0+100 |
| 5. Լայնական կտրվածքներ | ԿՄ 0+120 - ԿՄ 0+220 |
| 6. Լայնական կտրվածքներ | ԿՄ 0+240 - ԿՄ 0+310 |

• II Հատված

- | | |
|--|---------------------|
| 1. Հատակագիծ/գեոդեզիական հանույթ/ | ԿՄ 0+000 - ԿՄ 0+340 |
| 2. Հատակագիծ/գեոդեզիական հանույթ/ | ԿՄ 0+340 - ԿՄ 0+518 |
| 3. Իրադրության հատակագիծ | ԿՄ 0+000 - ԿՄ 0+340 |
| 4. Իրադրության հատակագիծ | ԿՄ 0+340 - ԿՄ 0+518 |
| 5. Երկայնական կտրվածք | ԿՄ 0+000 - ԿՄ 0+300 |
| 6. Երկայնական կտրվածք | ԿՄ 0+300 - ԿՄ 0+518 |
| 7. Լայնական կտրվածքներ | ԿՄ 0+000 - ԿՄ 0+100 |
| 8. Լայնական կտրվածքներ | ԿՄ 0+120 - ԿՄ 0+240 |
| 9. Լայնական կտրվածքներ | ԿՄ 0+260 - ԿՄ 0+380 |
| 10. Լայնական կտրվածքներ | ԿՄ 0+400 - ԿՄ 0+518 |
| 11. Ճանապարհային հագուստի կոնստրուկցիա | |

• *III Հատված*

| | | |
|----|--------------------------------|---------------------|
| 1. | Հատակագիծ/գեոդեզիական հանույթ/ | ԿՄ 0+000 - ԿՄ 0+096 |
| 2. | Իրադրության հատակագիծ | ԿՄ 0+000 - ԿՄ 0+096 |
| 3. | Երկայնական կտրվածք | ԿՄ 0+000 - ԿՄ 0+096 |
| 4. | Լայնական կտրվածքներ | ԿՄ 0+000 - ԿՄ 0+060 |
| 5. | Լայնական կտրվածքներ | ԿՄ 0+070 - ԿՄ 0+096 |

ՀԱՎԵԼ ՎԱԾՆԵՐ

1. Զրթող խողովակների տեղադրման տիպային կտրվածքներ
2. Երթևեկության կարգավորման սխեմա
3. Օբյեկտի սկզբում և վերջում տեղադրվող տիպային նշան

ՏԵԽՆԻԿԱԿԱՆ ԲՆՈՒԹԱԳԻՐ -ԳՆՄԱՆ ԺԱՄԱՆԱԿԱՑՈՒՅՑ*

ՀՀ դրամ

| Աշխատանքի | | | | | | | | |
|--|---|---|--------------------|----------------------------|-------------------------------|---------------------|--|--|
| հրավերի նվազան խառն տեսակ սկզբնական զեղված փաթեթ ժամանակահատված (CPV) | գնումների պլանով նախատեսված միջանցիկ ծածկագիրը՝ ըստ ԳՄԱ դասակարգման (CPV) | տեխնիկական բնութագրի | չափական միավորը | միավոր գին / ՀՀ դրամ | ընդհանուր գին / ՀՀ դրամ | ընդհանուր քանակը | կատարման | |
| | | | | | | | հասցեն | ժամկետը** |
| « Խոյ համայնքի Գեղակերտ, Մոնթեպան, Այգեշատ, Լեռնամերձ բնակավայրերի փողոցների ասֆալտապատման, Դոդոս-Աղավնատուն ճանապարհի ասֆալտապատման նախագծանախահաշվային փաստաթղթերի մշակման խորհրդատվական աշխատանքներ և փորձաքննության անցկացում» | | | | | | | | |
| 1 | 71241200/1 | Գեղակերտ գյուղում՝ Մ.Սարյան, Մարշալ Բաղրամյան փողոցները և Մարշալ Բաղրամյան փողոցից մինչև Մշակույթի տան հարակից տարածք՝ 6մլայնություն ամբ, 1,2կմ երկարության ամբ /7200քմ / մոտ 150մ շրահեռացման առվի կառուցում երկաթյա կիսախողովակներով ✓ ճանապարհների կապիտալ վերանորոգում՝ ասֆալտապատում ✓ Խճային շերտի պատրաստում ✓ Բիտումի տարածում ասֆալտապատում ✓ անհրաժեշտ է թյան դեպքում նաև ֆրեզապատում | դրամ | | | 1 | Գ.Գեղակերտ Մ.Սարյան, Մարշալ Բաղրամյան փողոցները և Մարշալ Բաղրամյան փողոցից մինչև Մշակույթի տան հարակից տարածք, | Պայմանագրի կնքելու պահից 30 օրացուցային օր |



ՀԱՅԱՍՏԱՆԻ ՀԱՆՐԱՊԵՏՈՒԹՅՈՒՆ
ԱՐՄԱՎԻՐԻ ՄԱՐԶ ԽՈՅ ՀԱՄԱՅՆՔ
(մարզը, համայնքը)

ՆԱԽԱԳԾՄԱՆ ԹՈՒՅԼՏՎՈՒԹՅՈՒՆ
(**ՃԱՐՏԱՐԱՊԵՏԱՀԱՏԱԿԱԳԾԱՅԻՆ ԱՌԱՋԱԴՐԱՆՔ**)

N 41 << 21 >> ապրիլի 2022թ.

Օրյենտ՝ Մ. Արմավիր, հ. Խոյ գ. Գեղակերտ ճանապարհների կապիտալ վերանորոգում՝
ասֆալտապատում

(օրյենտի անվանումը, կառուցում, վերակառուցում, ուժեղացում, վերականգնում, գործառնական նշանակության փոփոխություն)
<Աշխատանքային նախագիծ> միջին ռիսկայնության նախագծային փաստաթղթերի մշակման
համար III –րդ կատեգորիա

_____ նախագծային փաստաթղթերի մշակման համար
(հակիրճ բնորոշումը, հզորությունը)

_____ ռիսկայնության աստիճանը (կատեգորիան), նախագծման փուլերը և այլն)

Գտնվելու վայրը մ. Արմավիր, հ. Խոյ գ. Գեղակերտ՝ Մ.Սարյան, Մարշալ Բաղրամյան
փողոցները և Մարշալ Բաղրամյան փողոցից մինչև Մշակույթի տան հարակից տարածք՝ 6մ.
Լայնությամբ, 1,2կմ երկարությամբ/7200քմ/ մոտ 150մ ջրահեռացման առվի կառուցում երկաթյա
կիսախողովակներով

(մարզի, համայնքի, փողոցի անվանումները, շենքի համարը, հողամասի ծածկագիրը)
Կառուցապատող՝ **Խոյի համայնքապետարան**

_____ (կազմակերպության անվանումը, գտնվելու վայրը, ֆիզիկական անձի անունը, ազգանունը,

_____ բնակության վայրը, հեռախոսահամարը, էլեկտրոնային հասցեն)

Առաջադրանքի տրամադրման հիմքը՝ Կառուցապատողի հայտ հողամասի հատակագիծ

_____ (կառուցապատման նպատակով << օրենսդրությամբ սահմանված

_____ կարգով հողամասի տրամադրման, անշարժ գույքի փոփոխման իրավունքը հաստատող անհրաժեշտ փաստաթղթերը)
վեց ամիս

Առաջադրանքի գործողության ժամկետը _____
(N 1 հավելվածի 32-րդ կետին համապատասխան)

ՆԱԽԱԳԾՎՈՂ ՀՈՂԱՄԱՍԻ ԲՆՈՒԹԱԳԻՐԸ

(աստիճանիչով) (*) նշված դրույթների գրաֆիկական արտացոլումը տրամադրվում է կից ներկայացվող ամփոփ սխեմայով՝ Մ 1:500)

Ընդհանուր օգտագործման հողամասեր

1. Հողամասը գտնվում է

_____ (հողամասի դիրքը քաղաքաշինական միջավայրում, դրա նպատակային և գործառնական
նշանակությունը)

2. (*) Հողամասի չափերը

_____ (հողամասի սահմանները՝ կոորդինատային նշահարմամբ, մակերեսը (հա)

Գրունտային ճանապարհ

3. Հողամասի առկա վիճակը

_____ (ռելիեֆի բնութագիրը, շենքերի (այդ թվում՝ քանդման ենթակա) առկայությունը
(օգտագործումը, նշանակությունը, հարկայնությունը, շինարարական նյութերը և այլն),
կանաչապատումը, բարեկարգումը և այլն)

4. (*) Տրանսպորտային
պայմանները

Համայնքի ճանապարհներ

(ճանապարհների առկայությունը, երկաթուղային տրանսպորտի
մոտեցումները և այլն)

5. (*) Ինժեներական ցանցեր և
սարքավորումներ (ջրամատակա-
րարման, կոյուղու, գազամատա-
կարարման, տաք ջրի մատակա-
րարման,
էլեկտրամատակարարման,
էլեկտրոնային հաղորդակցության
համակարգեր)

**Նախագծվող և կից տարածքով անցնող
ինժեներական գծեր և հաղորդակցուղիներ**

(Նախագծվող հողամասով կամ կից տարածքով անցնող ինժեներական
ենթակառուցվածքները, այդ թվում՝ ստորգետնյա)

Համայնքային նշանակության փողոցներ

6. (*) Կից հողամասեր

(կից հողօգտագործումների անվանումը և դրանց
սահմանները՝ համաձայն ներկայացված սխեմայի)

7. Բնության հատուկ
պահպանվող և (կամ)
պատմամշակութային
հուշարձանների տարածքներ
(պահպանական գոտիներ)

առկա չեն

(հուշարձանի անվանումը, կարգավիճակը և այլն)

8. (*) Հատակագծային
սահմանափակումներ

Հաշվի առնել առկա և նախատեսվող կառուցապատումը

(տեղանքում գործող արտադրական, պաշտպանվող օբյեկտների,
ինժեներատրանսպորտային ենթակառուցվածքների և այլ օբյեկտների
նկատմամբ սահմանափակումները, այդ թվում՝ սերվիտուտները)

ՆԱԽԱԳԾԱՅԻՆ ՊԱՀԱՆՋՆԵՐԸ

(աստղանիշով (*) նշված դրույթների գրաֆիկական արտացոլումը տրամադրվում է կից ներկայացվող
ամփոփ սխեմայով՝ Մ 1:500)

9. Ճարտարապետահատակագծ
ային պահանջներ

ՀՀ կառավարության 19.10.2015թ. թիվ 1317-Ն

(ելնելով Հայաստանի Հանրապետության օրենսդրության և նորմատիվատեխնիկական
փաստաթղթերի պահանջներից,
առկա քաղաքաշինական ծրագրային փաստաթղթերի դրույթներից կամ
դրանց բացակայության դեպքում՝ կազմավորված (կազմավորվող) քաղաքաշինական
միջավայրի պայմաններից)

9.1. (*) օբյեկտի
հեռավորությունը կարմիր գծից
(մետր)

9.2. (*) հեռավորությունը
հարևան հողակտորներից
(օբյեկտներից) (մետր)

9.3. թույլատրելի բարձրությունը
(մետր)

9.4. կառուցապատման
խտության գործակիցը (կառույցի
(կառույցների) ընդհանուր
մակերեսի հարաբերությունը
հողամասի մակերեսին)

9.5. կառուցապատման տոկոսը
(կառուցապատվող (անջրանցիկ)
տարածքի հարաբերությունը
հողամասի մակերեսին՝
տոկոսներով (%)

9.6. կանաչապատման տոկոսը
(կանաչապատ տարածքի
հարաբերությունը հողամասի
մակերեսին՝ տոկոսներով (%)

9.7. այլ պահանջներ

_____չկան_____

10. Հողամասում գտնվող
շենքերի ու շինությունների
քանդման կամ տեղափոխման
(ապամոնտաժման)
պայմանները և աշխատանքների
հերթականությունը

11. Ստորգետնյա, կիսանկուղի և
առաջին հարկերի տարածքների
օգտագործման պայմանները

_____չկան_____

12. (*) Ինժեներական ցանցեր և Ըստ կարգի
սարքավորումներ

Ըստ կարգի

12.1. (*) ջրամատակարարում,
կոյուղի,
տաք ջրի մատակարարում

(համաձայն մատակարարող կազմակերպության
տեխնիկական պայմանների)

Ըստ կարգի

12.2. (*)
էլեկտրամատակարարում

(համաձայն մատակարարող կազմակերպության
տեխնիկական պայմանների)

Ըստ կարգի

12.3. (*) գազամատակարարում

(համաձայն մատակարարող կազմակերպության
տեխնիկական պայմանների)

12.4. (*) էլեկտրոնային
հաղորդակցության
մալուխատար կոյուղու (ներառյալ (համաձայն N 1 հավելվածի 58-րդ կետի 2-րդ ենթակետով
դիտահորը) տեղադիրքը) սահմանված ելակետային տվյալների)

12.5. թույլ հոսանքներ

_____չկան_____

12.6. աղբահանություն

_____ներհամայնքային_____

13. Տարածքի ինժեներական
նախապատրաստում

(ռելիեֆի կազմակերպման, ջրահեռացման, ինժեներական
պաշտպանության միջոցառումները)
կանաչապատում

4. Բարեկարգում

(լանդշաֆտային պլանավորման վերաբերյալ պահանջները, կանաչապատում, ճարտարապետական փոքր ձևեր, ցանկապատում, գովազդ և այլն)

15. Շինարարական նյութեր

Ավագ, քիտուն, ավազակուպիճ, խիճ _____

(շինարարական նյութերի օգտագործման վերաբերյալ առաջարկությունները)

16. Պաշտպանական կառույցներ

ՀՀ օրենսդրության համապատասխան

(արտակարգ իրավիճակներում մարդկանց և օբյեկտների պաշտպանության միջոցառումները)

17. Հակահրդեհային պահանջներ

ըստ կարգի _____

(հակահրդեհային անվտանգության ապահովման միջոցառումները)

18. Հաշմանդամների և բնակչության սակավաշարժ խմբերի պաշտպանության միջոցառումներ

_____ առկա չեն _____

19. Շրջակա միջավայրի պահպանում

_____ առկա չեն _____

(շրջակա միջավայրը վտանգավոր ազդեցությունից բացառելու միջոցառումները)

20. Շինարարության կազմակերպում

Մշակել շինարարական աշխատանքների կազմակերպման նախագիծ նկատի ունենալով ՀՀ կառավարության 12.04.2001թ. հ 286 որոշման հաստատված կարգի 44 -րդ կետի <ԺԲ> ենթակետի և 44.1 կետի պահանջները

(առաջարկություններ շինարարության հետ կապված անբարենպաստ ազդեցության բացառման, քաղաքային տնտեսության և տրանսպորտի անխափան աշխատանքի ապահովման վերաբերյալ)

21. Առաջադրանքի գործողության ժամկետը և նախագծի մշակման փուլերը

1 տարի _____

(նշվում են առաջադրանքի գործողության ժամկետը և նախագծի մշակման փուլերը)

ԼՐԱՅՈՒՑԻՉ ՊԱՅՄԱՆՆԵՐԸ

22. Նախագծային փաստաթղթերի փորձաքննությանը ներկայացվող պահանջներ

ՀՀ օրենսդրության սահմանված կարգի համաձայն նախագծողի երաշխավորագիրը ՀՀ կառավարության 29.10.2015թ. N1317-Ն որոշման

(Հայաստանի Հանրապետության օրենսդրությամբ սահմանված փորձաքննության տեսակը կամ նախագծողի երաշխավորագիրը՝ հղում կատարելով համապատասխան իրավական ակտին)

23. Միջանկյալ համաձայնեցում

Համայնքի ղեկավարի հետ

(իրավասու մարմնի կամ Հայաստանի Հանրապետության օրենսդրությամբ նախատեսված դեպքերում շահագրգիռ մարմինների հետ էսքիզային նախագծի նախնական համաձայնեցում, նշվում է նաև առաջադրանքի փոփոխման հնարավորությունը՝ N 1 հավելվածի 89-րդ կետով նախատեսված դեպքում)

24. Հասարակական քննարկումներ

Հանրային լսումներ

(Հայաստանի Հանրապետության օրենսդրությամբ սահմանված դեպքերում և կարգով)

25. Համաձայնեցումների կամ մասնագիտական եզրակացությունների ստացում

**Խոյի համայնքի ղեկավարի հետ_մինչև
նախագծային աշխատանքների սկսելը առկա
ինժեքական ենթակառուցվածքների
տեղափոխման պայմանների վերաբերյալ
համաձայնություն ձեռք բերել տվյալ
ենթակառուցվածքի սեփականատիրոջ
(օգտագործողի) հետ**

(նշվում են տվյալ օբյեկտի համաձայնեցման՝ օրենքով սահմանված պահանջները՝ հուշարձանների ու բնության պահպանության և այլ լիազորված մարմինների հետ, ինչպես նաև N 1 հավելվածի 56-րդ կետով սահմանված դեպքերում՝ ինժեքական ենթակառուցվածքի սեփականատիրոջ (օգտագործողի) հետ)

26. Փոստային բաժանորդային պահարանների տեղադրում

27. Այլ պայմաններ

Նախագծի կազմը և բովանդակությունը համապատասխանեցնել ՀՀ կառավարության առընթեր քաղաքաշինության պետական կողմերի նախագահի 11.09.2017թ. <<Բնակելի, հասարակական, արտադրական շենքերի և շինություններ նախագծային փաստաթղթերի կազմը և բովանդակությունը սահմանող կանոնները և ՀՀ քաղաքաշինության նախարարի 29.11.2006թ.-ի հ 273-Ն հրամանը ուժը կորցրած ճանաչելու մասին:>> հ128-Ն հրամանով հաստատված դրույթները:

ՀԱՅԱՍՏԱՆԻ ՀԱՆՐԱՊԵՏՈՒԹՅԱՆ ԱՐՄԱՎԻՐԻ ՄԱՐԶԻ ԽՈՅ

ՀԱՄԱՅՆՔԻ ՂԵԿԱՎԱՐ՝

(ստորագրությունը,



անունը-ազգանունը)

Ա. ՄԵԽԱԿՅԱՆ



ՀԱՅԱՍՏԱՆԻ ՀԱՆՐԱՊԵՏՈՒԹՅԱՆ ԱՐՄԱՎԻՐԻ ՄԱՐԶԻ ԽՈՅԻ ՀԱՄԱՅՆՔԱԴԵՏԱՐԱՆ

Հայաստանի Հանրապետության Արմավիրի մարզի Խոյ համայնք

ՀՀ, Արմավիրի մարզ, գ.Գեղակերտ, Մաշտոցի փող. 30 , khoy.community@gmail.com

20 Ապրիլի 2022թ

Տ Ե Ղ Ե Կ Ա Ն Ք N- 120

Տրվում է առ այն, որ Հայաստանի Հանրապետության Արմավիրի մարզի Խոյ համայնքի Գեղակերտ գյուղի Մարշալ Բաղրամյան փողոցի, մշակույթի տան հարակից տարածքի ասֆալտապատման աշխատանքների ժամանակ առաջացած հանույթները և շինարարական աղբը նախատեսվում է տեղափոխել լցակայան՝ 3 կմ հեռավորության վրա:

ԽՈՅ ՀԱՄԱՅՆՔԻ ՂԵԿԱՎԱՐ՝



ԱՐԳԻՇՏԻ ՄԵԽԱԿՅԱՆ



ՀԱՅԱՍՏԱՆԻ ՀԱՆՐԱՊԵՏՈՒԹՅԱՆ
ՔԱՂԱՔԱՔԻՆՈՒԹՅԱՆ ԿՈՄԻՏԵ

ԼԻՑԵՆԶԻԱ

ՔՊԼ 17927

ՔԱՂԱՔԱՔԻՆԱԿԱՆ ՓԱՍՏԱՊԱՇԵՐԻ ԻՆՎԵՏԻՐԱԿԱՆ ԲԵՆԻՖԻՍԱՐԿԱՆՈՒԹՅԱՆ (ՔԱՅԱՌՈՒԹՅԱՆ) ԿՈՆՏՐՈՒԿՏՈՐԱԿԱՆ ՄԱՍԻՆ
ԻՆՉՊԵՆՆԱԾԻ ՀԻՆԱՐԱՌՈՒԹՅԱՆ ԹՈՒՅՆԱԿՈՒԹՅՈՒՆ ԶՊԱԿԱՅՈՒ ԱՇԽԱՏԱՔՆԵՐԻ) գործունեությունում

(գործունեության տեսակը)

Տրված է «11 ՄԱՐՏԻ 2021թ.» «ԴՐԻՄ ՓՐՈԶԵԿՏ» ՍՊԸ, ԵՐԵՎԱՆ, ՇԵՆԱԳԻԹ, ԱԼԵՍԻԱ, 2/3, ԲՆ. 32

(իջցնելիս տալու ամսաթիվը, իրավաբանական անձի անվանումն ու գտնվելու վայրը
իսկ անհատ ձեռնարկատիրոջ համար ազգանունը, անունն ու բնակության վայրը)

Գործողության ժամկետը՝ **ԱՆՇԱՄԱԿԵՏ**

ՀՀ ՔԱՂԱՔԱՔԻՆՈՒԹՅԱՆ
ԿՈՄԻՏԵԻ ՆԱԽԱԳԱԾ



(ստորագրողի անուն)
Կ.Տ.

Ա. ՂՈՒՆԱՐՅԱՆ
(անուն, ազգանուն)



ՀԱՅԱՍՏԱՆԻ ՀԱՆՐԱՊԵՏՈՒԹՅԱՆ
ՔԱՂԱՔԱՇԻՆՈՒԹՅԱՆ ԿՈՄԻՏԵ
ԼԻՑԵՆԶԻԱՅԻ ՆԵՐԴՐԻՐ

ՔՊԼ N 17927 - 4

(լիցենզիայի և ներդրողի համարները)

«ԴՐԻՍ ՓՐՈՋԵԿՏ» ՍՊԸ

(կազմակերպության անվանումը և մասնագիտի ամենագույնի տվյալները)

ՏՐԳՐԱՆ ՌԵՆԵԻ ԱՄԻՐԻԱՅԱՆ AR0348239 ԻԴԳԱՐ ՍՈՒՐԵՆԻ ԵՂԻՋԱՐՈՅԱՆ AM0399795

(կազմակերպության անվանումը և մասնագիտի ամենագույնի տվյալները)

ՔԱՂԱՔԱՇԻՆԱԿԱՆ ՓԱՏԱՐԱԾՈՒԹՅՈՒՆ ԻՆՏԵՆՏԻՎԱԿԱՆ ԲԱԺԻՆՆԵՐԻ ՄԵԿԱՆԱՆ

ՏՐԱՆՍՊՈՐՏԱՅԻՆ ՕԲՅԵԿՏՆԵՐԻ ՆԱԽԱԳԾԱՅԻՆ ՓԱՏԱՐԱԾՆԵՐԻ՝

ՏՐԱՆՍՊՈՐՏԱՅԻՆ ՈՒՂԻՆԵՐ (ԱԿՏՈՆՈՐԻԱՅԻՆ ՃԱՆԱՊԱՐՀՆԵՐ, ԵՐԱՐՈՒՂԱՅԻՆ ՁԾԵՐ ԵՎ ՕՂԱՆԱԿԱԿԱՅԱՆՆԵՐ)

(գործունեության ոլորտը)

11. 03. 2021թ.

(տպուր ամսաթիվը)

ԱՆՇԱՄԿԵՏ

ԳՈՐԾՈՒՆԵՐԹՅԱՆ ԺԱՄԿԵՏԸ՝

«ՔԱՂԱՔԱՇԻՆՈՒԹՅԱՆ

ԿՈՄԻՏԵԻ ՆԱԽԱԳԱՀ

(ստորագրություն)

Լ. Տ

Ա. ՂՈՒԱՐՅԱՆ

(ամեն ազգանուն)

Ներդրողը վաճառական է լիցենզիայի առկայության դեպքում



ՀԱՅԱՍՏԱՆԻ ՀԱՆՐԱՊԵՏՈՒԹՅԱՆ
ՔԱՂԱՔԱՇԻՆՈՒԹՅԱՆ ԿՈՄԻՏԵ
ԼԻՑԵՆԶԻԱՅԻ ՆԵՐԴՐԻՐ

ՔՊՆ N 17927 - 5

(լիցենզիայի և ներդրիի համարները)

«ԴՐԻՍ ՓՐՈԶԵԿՏ» ՍՊԸ

(կազմակերպության անվանումը և մասնագիտի ամենագրային տվյալները)

ՏՈՒՐԻՆ ՌԵՆԵՐ ԱՄԻՆԻԱՅԱՆ AR0348239 ԷՊԿԱՐ ՍՈՒՐԵՆԻ ԵՂԻՋԱՐՅԱՆ AM0399795

(կազմակերպության անվանումը և մասնագիտի ամենագրային տվյալները)

ՔԱՂԱՔԱՇԻՆԱԿԱՆ ՓԱՏԱԹՋՈՒԹՅՈՒՆ ԻՆՇՆԵՐԱԿԱՆ ԲԱԺԻՆԵՐԻ ՄԵԱԿԱՆ՝

ՏՐԱՏՊՈՐՏԱՅԻՆ ՕԲՅԵԿՏՆԵՐԻ ՆԱԽԱԳԾԱՅԻՆ ՓԱՏԱԹՋՈՒԹՅՈՒՆ ՏՐԱՏՊՈՐՏԱՅԻՆ ՕԲՅԵԿՏՆԵՐԻ
ԱՌՇԱՏԱԿԱՆ ԿԱՌՈՒՅՑՆԵՐ (ԿԱՍՈՒՐՁՆԵՐ, ՌԻՆԵՍՆԵՐ, ԹԻՆԵՍՆԵՐ, ԷՏԱԿԱՐՆԵՐ, ՀԵՆԱԿԱՏԵՐ ԵՎ ԱՅԼՆ)

(գործունեության ոլորտը)

11.03.2021թ.

(տպելու ամսաթիվը)

ԱՆՇԱՐԿԵՏ

ԳՐԻԾՈՒՆԵՐԹՅԱՆ ԺԱՆԿԵՏՈՂ

«ՔԱՂԱՔԱՇԻՆՈՒԹՅԱՆ

ԿՈՄԻՏԵ» ՆԱԽԱԳԱՀ

(ստորագրությունը)

Կ. Տ.

Ա. ՂՈՒՄԱՐՅԱՆ

(անուն ազգանուն)

Ներդրվող կազմակերպության և լիցենզիայի ամսաթվաթվան դեպքում

«ԳԵՈԶՈՆ»

ՄԱՀՄԱՆԱՓԱԿ ՊԱՏԱՍԽԱՆԱՏՎՈՒԹՅԱՄԲ ԸՆԿԵՐՈՒԹՅՈՒՆ

Տարածք՝ ՀՀ ԱՐՄԱՎԻՐԻ ՄԱՐԶԻ, ԳԵՂԱԿԵՐՏ ԳՅՈՒՂՈՒՄ Մ. ՍԱՐՅԱՆ,
ՄԱՐԾԱԼ ԲԱՂՐԱՍՅԱՆ ՓՈՂՈՑՆԵՐԸ ԵՎ ՄԱՐԾԱԼ
ԲԱՂՐԱՍՅԱՆ ՓՈՂՈՑԻՑ ՄԻՆՉԵՎ ՄՇԱԿՈՒՅԹԻ ՏԱՆ ՀԱՐԱԿԻՑ
ՏԱՐԱԾՔ ԿԱՌՈՒՑՎՈՂ ՋՐՀԵՌԱՅՄԱՆ ԱՌՈՒՆԵՐԻ և
ԱՍՖԱԼՏԱՊԱՏՎՈՂ ՃԱՆԱՊԱՐՀՆԵՐԻ ՈՒՂԵԳԾԵՐ

ԻՆժԵՆԵՐԱԵՐԿՐԱԲԱՆԱԿԱՆ ԵԶՐԱԿԱՑՈՒԹՅՈՒՆ



Լիցենզիա 17628

Տնօրեն՝

Ճարտարագետ-երկրաբան՝



Դ. Ասատրյան

Դ. Ասատրյան

Երևան – 2022

ԲՈՎԱՆԴԱԿՈՒԹՅՈՒՆ

| | |
|---|----|
| Լիցենզիա, ներդիր (նմուշի օրինակ)----- | 3 |
| Բացատրական մաս----- | 5 |
| Ներածություն----- | 5 |
| 1. Ընդհանուր տեղեկություններ----- | 7 |
| 2. Տարածքի երկրաբանալիթոլոգիական կառուցվածքը----- | 9 |
| 3. Եզրակացություն----- | 11 |
| 4. Օգտագործված գրականության ցանկ----- | 12 |
| 5. Ուղեգծի լուսանկարներ----- | 13 |



ՀԱՅԱՍՏԱՆԻ ՀԱՆՐԱՊԵՏՈՒԹՅԱՆ
ՔԱՂԱՔԱՊԵՏՈՒԹՅԱՆ ԿՈՄԻՏԵ

ԼԻՑԵՆԶԻԱ

ՔՊԼ 17628

ՔՐԱՊԱՐԱՇԻՆՈՒԹՅԱՆ ՔՆՆԱԳԱՎԱԿՈՒՄ ԻՆՏԵՆՏՈՒՄ
ՀԵՏԱԶՆՈՒՄ

(գործունեության տեսակը)

Տրված է «10 ՀՈՒՆԻՍԻ 2020թ.» «ՓԵՌՈՉՈՆ» ՍՊԸ ԵՐԵՎԱՆ, ԱՅՄՓՆՅԱԿ, ԲԱՇԽՏԱՐԱՅԱՆ Փ., 169, 44 քմ.

(իջենցիան տալու ամսաթիվը, իրավաբանական անձի ստեղծումը ու գործունեության վայրը, իսկ անհատ ձեռնարկատիրոջ համար ազգանունը, անունն ու բնակության վայրը)

ՊՆ Մկրտիչյան Սարգիս Պրկարյանի ընդհանուր իրավունքով,
ժողովրդական իրավունքով և
իրավունքով և իրավունքով ընդհանուր իրավունքով
հանձնարված իրավունքով ընդհանուր իրավունքով

Ա. ՂԱԽԱՆՅԱՆ

(անուն, ազգանուն)

Պրկարյան Ս. ԲԱՇԽՏԱՐԱՅԱՆ



ԱՄԺԱՄԱԿԵՏ

ՀՀ ՔԱՂԱՔԱՊԵՏՈՒԹՅԱՆ

ԿՈՄԻՏԵԻ ՆԱԽԱԳԱՀ

ՊՐԱՏԱԿԱՐԱՆՈՒԹՅՈՒՆՆԵՐԸ ԿԱՏԱՐՈՂ



ՀԱՅԱՍՏԱՆԻ ՀԱՆՐԱՊԵՏՈՒԹՅԱՆ
ՔՐԹԱՔԱՇԽՆՈՒԹՅԱՆ ԿՈՄԻՏԵ
ԼԻՑԵՆԶԻԱՅԻ ՆԵՐՂԻՐ

ՔՊԼ N 17628 - Ս

(լիցենզիայի և ներդրի համարները)

«ԳԵՈՇՈՒ» ՍՊԸ

(կազմակերպության անվանումը և մասնաճյուղի անվանումը, եթե կա)

ԿԱՐԵՆ ԿՈՒՆՐԱՅԻ ՀՈԿԱՏՓՅԱՆ 006321335 ՂԱԿԻՔ ՓԱԳԻՐԻ ԱՄԱՐՈՒՄ 012744637

(կազմակերպության անվանումը և մասնաճյուղի անվանումը, եթե կա)

ԻՆՏԵՆՏՐԱԿԱՆ ՀԵՏԱՋԱՆՈՒՄ

ՀՀ Կրթության նախարար

10. 07. 2020թ.

(տպել/գրելով)

գործունեության ժառանգ

տված

ՀՀ ՔՐԹԱՔԱՇԽՆՈՒԹՅԱՆ

ԿՈՄԻՏԵԻ ՆԱԽԱԳԱՀԻ ՊԱՐՏԱՎԱՐՈՒԹՅՈՒՆՆԵՐԸ ԿԱՏԱՐՈՂ

Ներդրող վավերական է լիցենզիայի առկայության դեպքում

Ա. ՂԱՐԱՅԱՆ

(անուն ազգանուն)



ԲԱՑԱՏՐԱԿԱՆ ՄԱՍ

Ներածություն

1. «ԳԵՈՋՈՆ» ՍՊԸ-ի կողմից ճարտարագետ-երկրաբանի կոորդինացմամբ և ղեկավարմամբ, համապատասխան ՀՀՇՆ-1-2,01-99-ի, ՀՀ Արմավիրի մարզի Գեղակերտ գյուղի Գեղակերտ գյուղում՝ Մ. Սարյան, Մարշալ Բաղրամյան փողոցները և Մարշալ Բաղրամյան փողոցից մինչև Մշակույթի տան հարակից տարածք կառուցվող ջրահեռացման առվի և ասֆալտապատվող ճանապարհների ուղեգծերի ինժեներաերկրաբանական կառուցվածքի, գրունտների կարգերի պարզաբանման նպատակով իրականացվել են ճարտարագիտաերկրաբանական ուսումնասիրություններ:

2. Աշխատանքները իրականացվել են «ԳԵՈՋՈՆ» ՍՊԸ-ի և «ԴՐԻՄ ՓՐՈՋԵԿՏ»-ի ՍՊԸ միջև կնքված՝ Բ-65, պայմանագրի շրջանակներում: Աշխատանքների իրականացման նպատակն է, համաձայն Հայաստանի Հանրապետության նորմատիվա-տեխնիկական փաստաթղթերի, ՀՀ Արմավիրի մարզի Գեղակերտ գյուղի Գեղակերտ գյուղում՝ Մ. Սարյան, Մարշալ Բաղրամյան փողոցները և Մարշալ Բաղրամյան փողոցից մինչև Մշակույթի տան հարակից տարածք կառուցվող ջրահեռացման առվի և ասֆալտապատվող ճանապարհների նախագծային փաստաթղթերի մշակման համար անհրաժեշտ երկրաբանական տվյալների հավաքագրումը և համապատասխան եզրակացության կազմումը: Վերը շարադրված խնդիրը լիարժեք լուծելու նպատակով իրականացվել են հետևյալ աշխատանքները.

ճարտարագիտաերկրաբանական հետազննություններ.

1. Ուսումնասիրվել է տվյալ տարածքի երկրաբանական կառուցվածքը: Նշված և հարակից տարածքներին վերաբերվող տարբեր աղբյուրներում զետեղված, նախկինում կատարված ինժեներաերկրաբանական հետազոտումների տվյալների հավաքում, կանոնակարգում, համադրում և վերլուծություն:

2. Տեղադիտական հետազննություններով վերհանել վտանգավոր երկրաբանական երևույթները և պրոցեսները, եթե դրանք առկա են (սողանք, քարաթափում, ճահճացում և այլ):

3. Գոյություն ունեցող փոստրակների խրամուղիների և տեղանքում արխիվային նյութերի միջոցով պարզաբանել գրունտների շերտերը և դրանց հզորությունները, ինչպես նաև ստորգետնյա ջրերի առկայությունը:

4. Օգտագործել այս տարածքում նախկինում կատարված լաբորատոր նյութերը՝ կախված լիթոլոգիական կտրվածքների առանձնահատկություններից:

5. Նախկինում կատարված խախտված և բնական կառուցվածքի գրունտների փորձանմուշների լաբորատոր ուսումնասիրություններ, դրանց ֆիզիկամեխանիկական բնութագրերի ամփոփում:

6. Դաշտային և ֆոնդային նյութերի կամերալ մշակում:

Վերը շարադրված աշխատանքների իրականացման արդյունքում կազմվել է տեղանքի ինժեներաերկրաբանական պայմանների մասին եզրակացություն:

Տեղանքը՝ ըստ ՀՀՇՆ-1-2,01-99-ի ինժեներաերկրաբանական պայմանների, I-ին կարգի տեղամաս է:

Ուսումնասիրվող տարածքի տեղագնումը կատարվել է 2022 թվականի ապրիլ ամսին: Ուսումնասիրվել են գոյություն ունեցող փոստրակները, խրամուղիները, հարակից տարածքների բնական կտրվածքները, ինչպես նաև օգտագործվել են ֆոնդային տվյալները: Տեղանքի մանրամասն ուսումնասիրության և գոյություն ունեցող բնական բացվածքների, տեղանքում առկա կտրվածքների հիման վրա տվյալ տարածքում գրունտները պարզ են դարձել:



Ուսումնասիրվող տեղանքի կոսմոֆոտո

1.ԸՆԴՀԱՆՈՒՐ ՏԵՂԵԿՈՒԹՅՈՒՆՆԵՐ

Աշխարհագրական տեսակետից տարածքը տեղադրված է Արմավիրի մարզի Գեղակերտ համայնքի տարածքում:

Գեոմորֆոլոգիական տեսակետից ուսումնասիրվող տարածքն ընդգրկված է Արարատյան հարթավայրի հյուսիս, հյուսիս-արևմտյան ծայրամասի մեջ: Ռելիեֆի բացարձակ նիշը տատանվում է ծովի մակարդակից 878.0-888.0 մետրերի սահմաններում:

Երկրաբանական կառուցվածքում ուսումնասիրվող տարածքներում մասնակցում են այլուվիալ-պրոլյուվիալ-դելյուվիալային նստվածքները՝ ներկայացված ավազակավային, կավավազային գետաքարակոպճային գրունտներով (AIQ):

Կլիման ուսումնասիրվող տարածքի կլիմայական պայմանները բնութագրելիս վկայակոչել ենք ՀՀ քաղաքաշինության նախարարության ՀՀՇՆ II-7.01-2011 «Շինարարական կլիմայաբանություն» նորմատիվային փաստաթուղթը և քանի որ ուսումնասիրվող տարածքը գտնվում է Արմավիրի մարզի Գեղակերտ համայնքի տարածքում, ուստի բերում ենք նրա համապատասխան կլիմայական ցուցանիշները: Ուսումնասիրվող տարածքին բնորոշ է շոգ և չոր ամառը՝ հուլիսի միջին ամսական ջերմաստիճանը 25°C է, միջին տարեկան հարաբերական խոնավությունը 60% (ժ.15-ին), լեռնահովտային քամիները 2-3 մ/վրկ արագությամբ և ցուրտ անհողմային ձմեռը՝ հունվարի միջին ամսական ջերմաստիճանը $-3,7^{\circ}\text{C}$ է, թույլ քամիները 2-3մ/վրկ արագությամբ:

Ստորև աղյուսակի տեսքով բերվում է մի քանի կլիմայական տվյալներ՝ ըստ Էջմիածնի օդերևութաբանական կայանի դիտարկումների:

Օդի ջերմաստիճանը, $^{\circ}\text{C}$

| Բնակավայրի անվանումը | Բարձրությունը ծովի մակարդակից, մ | Օդի միջին ամսական, ըստ ամիսների $^{\circ}\text{C}$ | | | | | | | | | | | | Միջին տարեկան | Բացարձակ նվազագույն | Բացարձակ առավելագույն |
|----------------------|----------------------------------|--|------|-----|------|------|------|------|------|------|------|-----|-----|---------------|---------------------|-----------------------|
| | | I | II | III | IV | V | VI | VII | VIII | IX | X | XI | XII | | | |
| Էջմիածին | 853 | -3.7 | -1.2 | 5.1 | 12.2 | 17.1 | 21.2 | 25.2 | 25.1 | 20.1 | 13.0 | 6.1 | 0.4 | 11.7 | -31 | 41 |

Օդի խոնավությունը (%)

| Բնակավայրի անվանումը | Օդի հարաբերական խոնավությունը. % | | | | | | | | | | | | | | |
|-------------------------|----------------------------------|----|-----|----|----|----|-----|------|----|----|----|-----|-------------------|--------------------------|-------------------|
| | ըստ ամիսների | | | | | | | | | | | | Միջին տարեական | միջինը ժամը 15-ին | |
| | I | II | III | IV | V | VI | VII | VIII | IX | X | XI | XII | | ամենա- ցուրտ ամսվա | Ամենաշոգ ամսվա |
| Էջմիածին | 76 | 72 | 62 | 59 | 55 | 50 | 44 | 43 | 47 | 65 | 74 | 78 | 60 | - | 34 |

Մթնոլորտային տեղումները և ձնածածկույթը

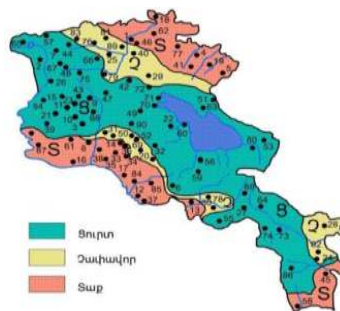
| Բնակավայրի անվանումը | Տեղումների քանակը միջին ամսական մմ օրական առավելագույնը | | | | | | | | | | | | Չյան ծածկույթը | | | |
|----------------------|--|----------|----------|----------|----------|----------|----------|----------|----------|----------|----------|----------|----------------|------------------------------------|---------------|---|
| | ՃԵՐ՝ ՄՇԵՄ՝ ՃՇ | | | | | | | | | | | | տարե- կան | տասնօրյա առավելա- գույնը, սմ | օրերի թիվը | ջրի առա- վելագույն քանակը ձյան մեջ, մմ |
| | I | II | III | IV | V | VI | VII | VIII | IX | X | XI | XII | | | | |
| Էջմիածին | 18 14 | 20 22 | 26 25 | 37 26 | 45 29 | 26 46 | 15 34 | 10 25 | 10 27 | 25 25 | 24 46 | 18 18 | 274 46 | 48 | 44 | - |

Գրունտի սառչման առավելագույն խորությունը, համաձայն ՀՀՇՆ II-7.01.2011 նորմերի, ուսումնասիրվող տարածքում կազմում է 0,6 մետր:

Քամու արագությունը 25 տարվա ընթացքում 20մ/վ է, 50 տարվա ընթացքում 23մ/վ:

Չյան նորմատիվային կշիռը՝ 50կգ/մ² է:

Քամու արագության նորմատիվային ճնշումը՝ 35կգ/մ² է:



Նկ 2. Կլիմայական շրջանացման սխեմատիկ քարտեզ

Հիդրոերկրաբանական տեսակետից տարածաշրջանում հիմնական գրունտային ջրերի տեղամասերը գտնվում են ուսումնասիրվող խորություններից ցածր հորիզոնների վրա:

Հարկ է նշել, որ փողոցների եզրերի երկայնքով որոշ հատվածներում, առկա են ոռոգման ջրային բաց առուներ, որտեղից հնարավոր են արտահոսքեր դեպի հարակից միջավայր մոտ 0,5-0,7 մետրերի սահմաններում:

Տիգիկաերկրաբանական վտանգավոր երևույթներ ինչպիսիք են կարստը, սողանքը, քարաթափությունը, փլուզումը և այլն, որոնք կարող են բացասական ազդեցություն ունենալ ուսումնասիրվող տեղամասում շինարարության համար՝ բացակայում են:

Շրջանի սեյսմիկ պայմանները

Ըստ սեյսմիկ հատկության՝ ՀՀՇՆ 20-04.2020թ.-ի, տեղագնվող շրջանը գտնվում է I սեյսմիկ գոտում՝ արագացման առավելագույն մեծությունը՝ $A_{max}=0,3g$:

2. Տարածքի երկրաբանալիթոլոգիական կառուցվածքը

Համաձայն կատարված ուսումնասիրությունների՝ առկա բնական կտրվածքների, նախկինում հորատման և արխիվային նյութերի տվյալների (նախկինում լաբորատոր ուսումնասիրման հիման վրա), ուսումնասիրվող տեղամասի երկրաբանական կառուցվածքում մասնակցում են **ավազակավային գրունտները գետաքարի, կոպիճի, խճավազի, խճի պարունակությամբ:**

Տեղամասի երկրաբանալիթոլոգիական կտրվածքին մասնակցում են հետևյալ 2 շերտերով վերնից-ներքև.

Շերտ1-Գետաքար, կոպիճ, ավազակավի լցիչով:

Շերտ2- Ավազակավ՝ գետաքարի, կոպիճի պարունակությամբ:

Ուղեգծի համար գրունտները տրվում են մինչև 3,5 մ խորությամբ (տես ստորև):

Սարյան և Բաղրամյան փողոցների ուղեգծերի գրունտները

հետևյալն են

Շերտ1 0.0-0.3մ

Գետաքար, կոպիճ, ավազակավի լցիչով:

Ծավալային կշիռը՝ 1,9-2,0 տ/մ³

Գրունտի հաշվարկային դիմադրությունը՝ 250-300 կՊա

Գրունտը ըստ շահագործման դժվարության՝
համաձայն СНиП IV-5- 82-ի IVp (13) կարգ է:

Շերտ2 0.3-3.5մ

Ավազակավ գետաքարի, կոպիճի պարունակությամբ:

Շերտի վերին մասի որոշ հատվածներում գերակշռում է գետաքարը և կոպիճը:

Ծավալային կշիռը՝ 1,8տ/մ³

Գրունտի հաշվարկային դիմադրությունը՝ 250 կՊա

Գրունտը ըստ շահագործման դժվարության՝
համաձայն СНиП IV-5- 82-ի III (33r) կարգ է:

3.ԵԶՐԱԿԱՑՈՒԹՅՈՒՆ

Կատարված հետազոտությունների և դրանց արդյունքների վերլուծությունը բերել են հետևյալ եզրակացության.

Հետազոտվող տարածքը գտնվում է ՀՀ Արմավիրի մարզի Գեղակերտ գյուղի տարածքում: Ռելիեֆի բացարձակ նիշը տեղամասում ծովի մակարդակից տատանվում է 878.0-888.0 մետրերի սահմաններում:

- Տեղամասի երկրաբանական կտրվածքը՝ հետազոտված խորությունների սահմաններում, ներկայացված է գրունտների 2 շերտով:

- Ուսումնասիրվող տեղամասում գրունտները կարող է ծառայել որպես հիմնատակ:

- Համաձայն ՀՀՇՆ 20-04.2020թ.-ի, «Սեյսմակայուն շինարարության նախագծման նորմեր»-ի ՀՀ տարածքի սեյսմիկ գոտիավորման քարտեզի ուսումնասիրվող տարածքը գտնվում է 1-ին սեյսմիկ գոտում, արագացման առավելագույն մեծությունը՝ $A_{max}=0,3g$:

- Անհրաժեշտության դեպքում գրունտների սեյսմիկ հատկությունների ճշգրտումը կատարել երկրաֆիզիկական հետազոտությունների հիման վրա:

- Գրունտի սառչման առավելագույն խորությունը՝ համաձայն ՀՀՇՆ II-7.01.2011 նորմերի, ուսումնասիրվող տարածքում կազմում է 0,6 մետր:

Գրունտային ջրերը հիմնականում բացակայում են ուսումնասիրվող խորության վրա, բայց հարկ է նշել, որ փողոցների եզրերի երկայնքով որոշ հատվածներում առկա են ոռոգման ջրային բաց առուներ, որտեղից հնարավոր են արտահոսքեր դեպի հարակից միջավայր մոտ 0,5-0,7 մետրերի սահմաններում:

- Ֆիզիկաերկրաբանական վտանգավոր երևույթները՝ ինչպիսիք են կարստը, սողանքը, քարաթափությունը, փլուզումը, բացակայում են:

- Ինժեներաերկրաբանական պայմանները բարենպաստ են շինարարական աշխատանքներ իրականացնելու համար:

- Ուսումնասիրվող տեղամասում փոսորակները կամ խրամուղիները բացելուց և նախագծային նիշերին հասնելուց հետո՝ հարկ լինելու դեպքում ինժեներ-երկրաբանի կողմից կատարել գրունտների ճշգրտում:

Ճարտարագետ-երկրաբան՝



Լ. Ասատրյան

4. ՕԳՏԱԳՈՐԾՎԱԾ ԳՐԱԿԱՆՈՒԹՅԱՆ ՑԱՆԿ

1. ГОСТ 25100 – 82. “Грунты. Классификация”.
2. СНИП 2.02.02 – 82 “Основания зданий и сооружений”
3. СНИП IV – 2 – 82 “Сборник. Земляные работы”
4. СНРА II-6.02. 06 “Сейсмостойкое строительство. Нормы проектирования”
5. ՀՀՇՆ 1 – 2.01-99 «Ինժեներական հետազոտություններ շինարարության համար:
Հիմնական դրույթներ»
6. ՀՀՇՆ II - 7.01-96 «Շինարարական կլիմայաբանություն»
7. Геология АрмССР том 1 Геоморфология 1961г.

5. Ուղեգծի լուսանկարներ





ԲԱՅԱՏՐԱԳԻՐ

Սույն նախագծով նախատեսված է ՀՀ Արմավիրի մարզի Խոյ համայնքի Գեղակերտ գյուղի Մ.Սարյան, Մարշալ Բաղրամյան փողոցների և Մարշալ Բաղրամյան փողոցից մինչև մշակույթի տան հարակից տարածքի ասֆալտապատման աշխատանքները:

Նախագիծը կազմվել է ըստ Խոյի համայնքապետարանի կողմից տրված տեխնիկական բնութագիր-գնման ժամանակացույցի:

Ներկայացված տեղամասերում 2022 թվականի ապրիլ ամսին կատարվել են գեոդեզիական չափագրման աշխատանքներ, ինժեներաերկրաբանական ուսումնասիրություններ և առկա վիճակի լուսանկարահանում:

ՆԵՐԱՇՈՒԹՅՈՒՆ

Սույն ճանապարհահատվածները գտնվում են Արմավիրի մարզում, Խոյ համայնքի Գեղակերտ գյուղում, ասֆալտապատվող փողոցների ընդհանուր երկարությունը՝

- Փողոցների ընդհանուր երկարությունը— 0,924 կմ

Վերոնշյալ փողոցների ճանապարհային պատվածքը գրունտային է: Նախագծով նախատեսվում է գրունտի մշակում էքսկավատորով, հողային պաստառի համահարթեցում, խճային հիմքի տեղադրում բիտումի ներծծումով և մանրահատիկ ա/բետոնե շերտի տեղադրում: Նախատեսվում է մետաղական խողովակների փոխարինում, կողնակների ամրացում ավազակոպիճով, ինչպես նաև իջատեղերերում խճային հիմքի տեղադրում բիտումի ներծծումով և մանրահատիկ ա/բետոնե շերտի տեղադրում: Նախատեսվում է նոր առվի կառուցում մետաղական կիսախողովակներով:

ՏԵԽՆԻԿԱԿԱՆ ՆՈՐՄԱՏԻՎՆԵՐ

Նախագծային աշխատանքները կատարվել են ՀՀՇՆ IV-11.05.02-99 նորմաների և պահանջների համաձայն, AutoCad և Civil3D համակարգչային ծրագրերով:

ՀՈՂԱՅԻՆ ԱՇԽԱՏԱՆՔՆԵՐ

Նախատեսվում է իրականացնել քանդման և հողային աշխատանքներ հետևյալ ծավալներով

- հանույթ՝
 - Երթնեկելի մաս՝ IV (13) — 1001,2 մ³,
 - Իջատեղեր՝ IV (13) — 140,6 մ³,

Մանրամասն աշխատանքային ծավալները ներկայացված են ամփոփագրերում:

ՃԱՆԱՊԱՐՀԱՅԻՆ ՊԱՏՎԱԾՔ

Նախատեսվում է իրականացնել

- Ասֆալտապատում.
- Երթնեկելի մաս
 - Խճային հիմք բիտումի տարածումով (4,12տ 1000մ³), հ-15սմ—6387,6 մ³ մակերեսով,
 - Մանրահատիկ ա/բետոն „Բ”տիպի հ-5սմ – 6387,6 մ³ մակերեսով,
 - Բազալտե եզրաքարի տեղադրում 150x300 մմ– 37,0 զծմ,

➤ **Իջատեղեր**

- Խճային հիմք բիտումի տարածումով (4,12տ 1000մ²), հ-15 սմ—884,0 մ² մակերեսով,
- Մանրահատիկ ա/բետոն „Բ”տիպի հ-5սմ – 884,0 մ² մակերեսով:

Մանրամասն աշխատանքային ծավալները ներկայացված են ամփոփագրերում

ՋՐԱՀԵՌԱՅՄԱՆ ԱՌՎԻ ԿԱՌՈՒՅՈՒՄ ԿՄՕ+340 - ԿՄՕ+465

- Կիսախողովակի տեղադրման համար խրամուղու քանդում— 40,7 մ³,
- Մետաղական կիսախողովակի տեղադրում d=530x6 մմ— 120 գծմ,
- Խրամուղու հետադարձ լիցքի իրականացում էքսկավատորով— 16,9 մ³,

Հաշվի առնելով վերոնշյալ փողոցում բնակելի շինությունների առկայությունը, շինարարական աշխատանքներ իրականացնելիս կարող են ի հայտ գալ որոշ խոչընդոտներ, որոնք անհրաժեշտության դեպքում հնարավոր կլինեն իրականացնել տեղային լուծումներով և որոշակի փոփոխություններ կատարելով՝ Պատվիրատուի կողմից համաձայնություն ստանալու դեպքում:

ԿՈՂՆԱԿՆԵՐ

Հիմնանորոգվող ճանապարհի հատվածում նախատեսվում է իրականացնել կողնակներ:

Նախատեսվում է կողնակների մաքրում բուսական շերտից, բնահողի հեռացում, անհրաժեշտության դեպքում ցամաքուրդային գրունտի տեղադրում և կողնակների ամրացում ավազակոպիճով հ=5սմ հաստությամբ:

- Կողնակների ամրացում ավազակոպիճով հ=5սմ – 1636,0 մ² մակերեսով,

Մանրամասն աշխատանքային ծավալները ներկայացված են ամփոփագրերում:

ՇՐՋԱԿԱ ՄԻՋԱՎԱՅՐԻ ՊԱՀՊԱՆՈՒՄ

Շինարարության ժամանակ անհրաժեշտ է հատուկ ուշադրություն դարձնել շրջակա միջավայրին: Շինարարական աշխատանքների կատարման ժամանակ անհրաժեշտ է խնամքով վերաբերվել մոտակա ծառերին և թփերին, պահպանելով նրանց վնասումից և ոչնչացումից:

Աշխատանքների ավարտից հետո անհրաժեշտ է մաքրել շրջակա տարածքը ավելորդ բնահողից և շին. աղբից տեղափոխելով այն լցակայան:

Շինարարության ժամանակ պետք է պահպանել հետևյալ նորմատիվային փաստաթղթերը.

ՇՆևԿ III-4.80 «Աշխատանքի անվտանգությունը շինարարությունում» և ՇՆևԿ III-3-1.76 «Շինարարական արտադրության կազմակերպում»:

Շինարարության ժամանակ հաշվի առնել գոյություն ունեցող ստորգետնյա ինժեներական կառուցվածքները /գազատար, ջրատար խողովակաշարեր, կապի և էլեկտրոն մալուխներ/ տեղյակ պահելով համապատասխան կազմակերպություններին:

Բնապահպանական բոլոր միջոցառումները պետք է իրականացնել բնապահպանական կառավարման պլանին համապատասխան:

Կազմեց՝

/Ռ. Վարդանյան/

ՊԱՅՄԱՆԱՎՈՐ ՏԵՂՆԻԿԱԿԱՆ ՄԻՋՈՑՆԵՐ

ՀՀ Արմավիրի մարզ Խոյի համայնապետարան
Գեղակերտ գյուղում՝ Մ.Սարյան, Մարշալ Բաղրամյան փողոցների և Մարշալ
Բաղրամյան փողոցից մինչև Մշակույթի տան հարակից տարածքի
ասֆալտապատման աշխատանքներ

| Հ/Հ | Անվանումը | Տեսակը | Քանակը |
|-----|------------------------------------|---|--------|
| 1 | 2 | 3 | 4 |
| 1 | Ասֆալտբետոնի արտադրության գործարան | առնվազն 30տ/ուժ արտադրողականությամբ | 1 |
| 2 | Ավտոհինքնաթափ | ցանկացած | 6 |
| 3 | Էքսկավատոր | ցանկացած | 2 |
| 4 | Ավտոգրեյդեր | ցանկացած | 1 |
| 5 | Ասֆալտփռիչ | ոչ պակաս 3մ լայնությամբ (կարգավորող) | 1 |
| 6 | Աֆտոգուդրոնատոր | ցանկացած | 1 |
| 7 | Զրի մեքենա | ցանկացած | 1 |
| 8 | Գլղոն 3 - 5 տ | թրթռագլղոն | 1 |
| 9 | Գլղոն 6 - 8 տ | թրթռագլղոն | 1 |
| 10 | Գլղոն 10 - 12 տ | հարթ թմբուկավոր | 1 |
| 11 | Գլղոն 14 - 18 տ | պնևմատանվավոր | 1 |

Կազմեց՝

/Ռ.Վարդանյան/

ՊԱՅԱՆՋՎՈՂ ԼԱՐՈՐԱՏՈՐ ՍՏՈՒԳՈՒՄՆԵՐԸ

ՀՀ Արմավիրի մարզ Խոյի համայնքապետարան

Գեղակերտ գյուղում Մ.Սարյան , Մարշալ Բաղրամյան փողոցների և Մարշալ Բաղրամյան փողոցից մինչև Մշակույթի տան հարակից տարածքի ասֆալտապատման աշխատանքներ

| Հ/հ | Նյութերի լաբորատոր ստուգափորձ | Չափման միավորը | Պահանջվող քանակը |
|-----|--|----------------|------------------|
| 1 | 2 | 3 | 4 |
| 1 | Խիճ հիմքի համար | հատ | 2,0 |
| 2 | Ավազ ասֆալտբետոնե խառնուրդի համար | հատ | 1,0 |
| 3 | Խիճ ասֆալտբետոնե խառնուրդի համար | հատ | 1,0 |
| 4 | Կապակցանյութ բիտում | հատ | 1,0 |
| 5 | Հանքային փոշի | հատ | 1,0 |
| 6 | Ասֆալտբետոնե խառնուրդ ԱԲԳ-ից | հատ | 2,0 |
| 7 | Ասֆալտբետոնե խառնուրդ փռված չխտացված | հատ | 2,0 |
| 8 | Ասֆալտբետոնե ծածկի հորատում և փորձարկում | լրակազմ | 2,0 |

Կազմեց՝

/Ռ.Վարդանյան/

ՕՐԱՑՈՒՑԱՅԻՆ ԳՐԱՖԻԿ

ՀՀ Արմավիրի մարզ Խոյի համայնապետարան

Գեղակերտ գյուղում՝ Մ.Սարյան, Մարշալ Բաղդամյան փողոցների և Մարշալ Բաղդամյան փողոցից մինչև Մշակույթի տան հարակից տարածքի ասֆալտապատման աշխատանքներ

| N ը/կ | Կատարվելիք աշխատանքների առանձին տեսակների անվանումներ | I եռամսյակ | | | II եռամսյակ | | | III եռամսյակ | | | IV եռամսյակ | | |
|----------|---|------------|---------|------|-------------|-------|--------|--------------|---------|-----------|-------------|----------|-----------|
| | | հունվար | փետրվար | մարտ | ապրիլ | մայիս | հունիս | հուլիս | օգոստոս | սեպտեմբեր | հոկտեմբեր | նոյեմբեր | դեկտեմբեր |
| 1 | 2 | 3 | 4 | 5 | 6 | 7 | 8 | 9 | 10 | 11 | 12 | 13 | 14 |
| 1 | Լաբորատոր աշխատանքներ | | | | | | | | | | | | |
| 2 | Հողային աշխատանքներ | | | | | | | | | | | | |
| 3 | Ճանապարհային պատվածք | | | | | | | | | | | | |
| 4 | Խողովակներ | | | | | | | | | | | | |
| 5 | Իջատեղեր | | | | | | | | | | | | |
| 6 | Կողնակներ | | | | | | | | | | | | |

Կազմեց՝

/Ռ.Վարդանյան/

ՀՀ Արմավիրի մարզ խոյի համայնքապետարան
Գեղակերտ գյուղում՝ Մ.Սարյան , Մարշալ Բաղդամյան փողոցների և Մարշալ Բաղդամյան փողոցից մինչև
Մշակույթի տան հարակից տարածքի ասֆալտապատման աշխատանքներ

Նախատեսված աշխատանքների կատարման համար պահանջվում են՝ <<Քաղաքաշինության բնագավառում
 շինարարության իրականացում >> լիցենզիա, ըստ հետևյալ ոլորտի՝ **Տրանսպորտային :**

Աշխատանքային ռեսուրսներ

Նախատեսված աշխատանքների իրականացման համար աշխատանքային ռեսուրսների նվազագույն պահանջներն են.

| N | Որակավորումը | Մասնագիտական փորձը | | |
|---|--|---------------------------------|---------------------------------------|-------------------------------------|
| | | գործունեության ոլորտը | կատարած աշխատանքը | նվազագույն մասնագիտական փորձը |
| 1 | ճարտարագետ -շինարար կամ ճարտարագետ- ճանապարհաշինարար | տրանսպորտային շինարարություն | ճանապարհների կառուցման աշխատանքներ | 3 տարի |
| 2 | տեխնիկ -շինարար կամ տեխնիկ- ճանապարհաշինարար | տրանսպորտային շինարարություն | ճանապարհների կառուցման աշխատանքներ | 3 տարի |

Կազմեց՝

/Ռ.Վարդանյան/

ՊԱՅՄԱՆՉՎՈՂ ԼԻՑԵՆԶԻԱՆԵՐԻ ՏԵՍԱԿԸ
ՀՀ Արմավիրի մարզ խոյի համայնապետարան
Գեղակերտ գյուղում Մ.Սարյան , Մարշալ Բաղրամյան փողոցների և Մարշալ
Բաղրամյան փողոցից մինչև Մշակույթի տան հարակից տարածքի ասֆալտապատման
աշխատանքներ

| | |
|--|---------------|
| Լիցենզիա | Ներդիր |
| Քաղաքաշինության բնագավառում շինարարության իրականացում | Տրանսպորտային |
| | |

Կազմեց՝

/Ռ.Վարդանյան/

ՀՀ ԱՐՄԱՎԻՐԻ ՄԱՐԶ ԽՈՅԻ ՀԱՄԱՅՆՔԱՊԵՏԱՐԱՆ

**Գեղակերտ գյուղում Մ.Սարյան, Մարշալ Բաղրամյան փողոցների և Մարշալ Բաղրամյան փողոցից մինչև Մշակույթի տան հարակից տարածքի ասֆալտապատման աշխատանքների
Հողային պաստառի վերականգնման ամփոփագիր**

| Կմ | + | Երկարություն | Հողային պաստառի վերականգնում | | | | | | | | |
|-----------|-----|--------------|--|------|----------|----------------------------|----------|--|------|----------|--------------|
| | | | Հանույթ | | | | | Լիցք | | | Ծանոթություն |
| | | | Լայնական կտրվածքների մակերեսը մասնակի միջին | | Ընդամենը | Ծավալ մ³ | | Լայնական կտրվածքների մակերեսը մասնակի միջին | | Ծավալ մ³ | |
| | | | | | | Այդ թվում ըստ բնահողերի | Ընդամենը | | | | |
| 1 | 2 | 3 | 4 | 5 | 6 | 7 | 8 | 9 | 10 | 11 | 12 |
| I) Հատված | | | | | | | | | | | |
| 0 | 000 | | 1,60 | | | | | 0,00 | | | |
| | | 20 | | 1,29 | 25,7 | | 25,7 | | 0,00 | 0 | |
| 0 | 020 | | 0,97 | | | | | 0,00 | | | |
| | | 20 | | 0,70 | 14 | | 14 | | 0,04 | 0,7 | |
| 0 | 040 | | 0,43 | | | | | 0,07 | | | |
| | | 20 | | 0,46 | 9,1 | | 9,1 | | 0,05 | 0,9 | |
| 0 | 060 | | 0,48 | | | | | 0,02 | | | |
| | | 20 | | 0,74 | 14,7 | | 14,7 | | 0,01 | 0,2 | |
| 0 | 080 | | 0,99 | | | | | 0,00 | | | |
| | | 20 | | 0,95 | 19 | | 19 | | 0,00 | 0 | |
| 0 | 100 | | 0,91 | | | | | 0,00 | | | |
| | | 20 | | 0,81 | 16,1 | | 16,1 | | 0,01 | 0,1 | |
| 0 | 120 | | 0,7 | | | | | 0,01 | | | |
| | | 20 | | 0,76 | 15,1 | | 15,1 | | 0,02 | 0,3 | |
| 0 | 140 | | 0,81 | | | | | 0,02 | | | |
| | | 20 | | 0,89 | 17,8 | | 17,8 | | 0,01 | 0,2 | |
| 0 | 160 | | 0,97 | | | | | 0,00 | | | |
| | | 20 | | 0,94 | 18,8 | | 18,8 | | 0,01 | 0,2 | |
| 0 | 180 | | 0,91 | | | | | 0,02 | | | |
| | | 20 | | 0,91 | 18,2 | | 18,2 | | 0,13 | 2,6 | |
| 0 | 200 | | 0,91 | | | | | 0,24 | | | |
| | | 20 | | 0,94 | 18,8 | | 18,8 | | 0,25 | 4,9 | |
| 0 | 220 | | 0,97 | | | | | 0,25 | | | |
| | | 20 | | 1,32 | 26,3 | | 26,3 | | 0,15 | 3 | |
| 0 | 240 | | 1,66 | | | | | 0,05 | | | |
| | | 20 | | 2,15 | 43 | | 43 | | 0,03 | 0,5 | |
| 0 | 260 | | 2,64 | | | | | 0,00 | | | |
| | | 20 | | 2,35 | 47 | | 47 | | 0,03 | 0,6 | |
| 0 | 280 | | 2,06 | | | | | 0,06 | | | |
| | | 20 | | 1,99 | 39,7 | | 39,7 | | 0,08 | 1,5 | |

| 1 | 2 | 3 | 4 | 5 | 6 | 7 | 8 | 9 | 10 | 11 | 12 |
|-------------------|-----|------------|------|------|--------------|---|--------------|------|------|-------------|----|
| 0 | 300 | | 1,91 | | | | | 0,09 | | | |
| | | 10 | | 2,17 | 21,65 | | 21,65 | | 0,05 | 0,5 | |
| 0 | 310 | | 2,42 | | | | | 0,01 | | | |
| Ընդամենը I | | 310 | | | 365,0 | | 365,0 | | | 16,2 | |
| II) Հատված | | | | | | | | | | | |
| 0 | 000 | | 1,55 | | | | | 0,00 | | | |
| | | 20 | | 1,30 | 25,9 | | 25,9 | | 0,00 | 0 | |
| 0 | 020 | | 1,04 | | | | | 0,00 | | | |
| | | 20 | | 1,03 | 20,5 | | 20,5 | | 0,00 | 0 | |
| 0 | 040 | | 1,01 | | | | | 0,00 | | | |
| | | 20 | | 1,20 | 24 | | 24 | | 0,00 | 0 | |
| 0 | 060 | | 1,39 | | | | | 0,00 | | | |
| | | 20 | | 1,29 | 25,8 | | 25,8 | | 0,01 | 0,2 | |
| 0 | 080 | | 1,19 | | | | | 0,02 | | | |
| | | 17 | | 1,18 | 20,06 | | 20,06 | | 0,07 | 1,105 | |
| 0 | 097 | | 1,17 | | | | | 0,11 | | | |
| | | 6 | | | | | | | | | |
| 0 | 103 | | 1,17 | | | | | 0,11 | | | |
| | | 17 | | 1,04 | 17,68 | | 17,68 | | 0,06 | 1,02 | |
| 0 | 120 | | 0,91 | | | | | 0,01 | | | |
| | | 20 | | 0,90 | 18 | | 18 | | 0,04 | 0,8 | |
| 0 | 140 | | 0,89 | | | | | 0,07 | | | |
| | | 20 | | 0,71 | 14,2 | | 14,2 | | 0,08 | 1,5 | |
| 0 | 160 | | 0,53 | | | | | 0,08 | | | |
| | | 20 | | 0,70 | 13,9 | | 13,9 | | 0,07 | 1,4 | |
| 0 | 180 | | 0,86 | | | | | 0,06 | | | |
| | | 20 | | 1,08 | 21,6 | | 21,6 | | 0,05 | 1 | |
| 0 | 200 | | 1,30 | | | | | 0,04 | | | |
| | | 20 | | 1,18 | 23,6 | | 23,6 | | 0,12 | 2,4 | |
| 0 | 220 | | 1,06 | | | | | 0,20 | | | |
| | | 20 | | 0,87 | 17,3 | | 17,3 | | 0,11 | 2,2 | |
| 0 | 240 | | 0,67 | | | | | 0,02 | | | |
| | | 20 | | 0,67 | 13,3 | | 13,3 | | 0,04 | 0,8 | |
| 0 | 260 | | 0,66 | | | | | 0,06 | | | |
| | | 20 | | 0,65 | 12,9 | | 12,9 | | 0,09 | 1,8 | |
| 0 | 280 | | 0,63 | | | | | 0,12 | | | |
| | | 20 | | 0,61 | 12,2 | | 12,2 | | 0,10 | 1,9 | |
| 0 | 300 | | 0,59 | | | | | 0,07 | | | |
| | | 20 | | 0,68 | 13,6 | | 13,6 | | 0,05 | 1 | |
| 0 | 320 | | 0,77 | | | | | 0,03 | | | |
| | | 20 | | 0,80 | 16 | | 16 | | 0,14 | 2,8 | |
| 0 | 340 | | 0,83 | | | | | 0,25 | | | |
| | | 20 | | 1,00 | 19,9 | | 19,9 | | 0,17 | 3,4 | |
| 0 | 360 | | 1,16 | | | | | 0,09 | | | |
| | | 20 | | 1,06 | 21,1 | | 21,1 | | 0,08 | 1,6 | |
| 0 | 380 | | 0,95 | | | | | 0,07 | | | |
| | | 20 | | 0,99 | 19,8 | | 19,8 | | 0,07 | 1,4 | |
| 0 | 400 | | 1,03 | | | | | 0,07 | | | |
| | | 20 | | 1,03 | 20,6 | | 20,6 | | 0,09 | 1,8 | |
| 0 | 420 | | 1,03 | | | | | 0,11 | | | |
| | | 20 | | 0,92 | 18,4 | | 18,4 | | 0,07 | 1,3 | |

| 1 | 2 | 3 | 4 | 5 | 6 | 7 | 8 | 9 | 10 | 11 | 12 |
|--------------------------|-----|------------|------|------|---------------|---|---------------|------|------|--------------|----|
| 0 | 440 | | 0,81 | | | | | 0,02 | | | |
| | | 20 | | 0,93 | 18,5 | | 18,5 | | 0,04 | 0,7 | |
| 0 | 460 | | 1,04 | | | | | 0,05 | | | |
| | | 20 | | 1,16 | 23,1 | | 23,1 | | 0,03 | 0,5 | |
| 0 | 480 | | 1,27 | | | | | 0,00 | | | |
| | | 20 | | 1,14 | 22,7 | | 22,7 | | 0,01 | 0,1 | |
| 0 | 500 | | 1,00 | | | | | 0,01 | | | |
| | | 18 | | 1,05 | 18,9 | | 18,9 | | 0,02 | 0,27 | |
| 0 | 518 | | 1,1 | | | | | 0,02 | | | |
| Ընդամենը II | | 518 | | | 493,5 | | 493,5 | | | 31,00 | |
| II) Հատված | | | | | | | | | | | |
| 0 | 000 | | 1,67 | | | | | 0,00 | | | |
| | | 10 | | 1,75 | 17,5 | | 17,5 | | 0,00 | 0 | |
| 0 | 010 | | 1,83 | | | | | 0,00 | | | |
| | | 10 | | 1,65 | 16,5 | | 16,5 | | 0,00 | 0 | |
| 0 | 020 | | 1,47 | | | | | 0,00 | | | |
| | | 10 | | 1,83 | 18,3 | | 18,3 | | 0,00 | 0 | |
| 0 | 030 | | 2,19 | | | | | 0,00 | | | |
| | | 10 | | 2,05 | 20,5 | | 20,5 | | 0,00 | 0 | |
| 0 | 040 | | 1,91 | | | | | 0,00 | | | |
| | | 10 | | 1,94 | 19,35 | | 19,35 | | 0,00 | 0 | |
| 0 | 050 | | 1,96 | | | | | 0,00 | | | |
| | | 10 | | 1,68 | 16,75 | | 16,75 | | 0,00 | 0 | |
| 0 | 060 | | 1,39 | | | | | 0,00 | | | |
| | | 10 | | 1,22 | 12,2 | | 12,2 | | 0,00 | 0 | |
| 0 | 070 | | 1,05 | | | | | 0,00 | | | |
| | | 10 | | 0,90 | 8,95 | | 8,95 | | 0,01 | 0,05 | |
| 0 | 080 | | 0,74 | | | | | 0,01 | | | |
| | | 10 | | 0,76 | 7,55 | | 7,55 | | 0,04 | 0,35 | |
| 0 | 090 | | 0,77 | | | | | 0,06 | | | |
| | | 6 | | 0,86 | 5,13 | | 5,13 | | 0,04 | 0,21 | |
| 0 | 096 | | 0,94 | | | | | 0,01 | | | |
| Ընդամենը III | | 96 | | | 142,7 | | 142,7 | | | 0,61 | |
| Ընդամենը I+II+III | | 924 | | | 1001,2 | | 1001,2 | | | 47,81 | |

Կազմեց՝

/Տ.Ամիրխանյան/

ՀՀ ԱՐՄԱՎԻՐԻ ՄԱՐԶ ԽՈՅԻ ՀԱՄԱՅՆՔԱՊԵՏԱՐԱՆ

**Գեղակերտ գյուղում՝ Մ.Սարյան , Մարշալ Բաղրամյան փողոցների և Մարշալ Բաղրամյան փողոցից մինչև Մշակույթի տան հարակից տարածքի
ասֆալտապատման աշխատանքների
Երթևեկելի մասի նորոգման ամփոփագիր**

| Կմ | + | Երկարություն մ | | | | Հողապատտառի հարթեցում ակտոգրելներով մ ² | Հարթեցնող շերտ ա/բ h _{դր} =3 սմ մ ² | Մանրահատիկ ա/բ h=4 սմ մ ² | Մանրահատիկ ա/բ h=5 սմ մ ² | Խճային հիմքի տեղադրում h=15սմ բիտումի տարածումով 4.12տ/1000մ ² մ ² | Ավազակոպճային շերտ h=10սմ մ ² | Կողնակ h=5սմ | | Ծանոթություն |
|-------------------|-----|----------------|-----------------------------|---------------------------|----------------------------|---|--|--|--|---|--|----------------------|-----------------------|--------------|
| | | | Մասնակի լայնություն մ | Միջին լայնություն մ | Մակերեսը մ ² | | | | | | | Աջ մ ² | ձախ մ ² | |
| 1 | 2 | 3 | 4 | 5 | 6 | 7 | 8 | 9 | 10 | 11 | 12 | 13 | 14 | 15 |
| 1) Հատված | | | | | | | | | | | | | | |
| 0 | 000 | | 6,0 | | | | | | | | | | | |
| | | 20 | | 6,0 | 120 | 120 | | | 120 | 120 | | 20 | 20 | |
| 0 | 020 | | 6,0 | | | | | | | | | | | |
| | | 20 | | 6,0 | 120 | 120 | | | 120 | 120 | | 20 | 20 | |
| 0 | 040 | | 6,0 | | | | | | | | | | | |
| | | 20 | | 6,0 | 120 | 120 | | | 120 | 120 | | 20 | 20 | |
| 0 | 060 | | 6,0 | | | | | | | | | | | |
| | | 20 | | 6,0 | 120 | 120 | | | 120 | 120 | | 20 | 20 | |
| 0 | 080 | | 6,0 | | | | | | | | | | | |
| | | 20 | | 6,0 | 120 | 120 | | | 120 | 120 | | 20 | 14 | |
| 0 | 100 | | 6,0 | | | | | | | | | | | |
| | | 20 | | 6,0 | 120 | 120 | | | 120 | 120 | | 20 | 20 | |
| 0 | 120 | | 6,0 | | | | | | | | | | | |
| | | 20 | | 6,0 | 120 | 120 | | | 120 | 120 | | 20 | 20 | |
| 0 | 140 | | 6,0 | | | | | | | | | | | |
| | | 20 | | 6,0 | 120 | 120 | | | 120 | 120 | | 20 | 20 | |
| 0 | 160 | | 6,0 | | | | | | | | | | | |
| | | 20 | | 6,0 | 120 | 120 | | | 120 | 120 | | 20 | 20 | |
| 0 | 180 | | 6,0 | | | | | | | | | | | |
| | | 20 | | 6,0 | 120 | 120 | | | 120 | 120 | | 20 | 20 | |
| 0 | 200 | | 6,0 | | | | | | | | | | | |
| | | 20 | | 6,0 | 120 | 120 | | | 120 | 120 | | 20 | 20 | |
| 0 | 220 | | 6,0 | | | | | | | | | | | |
| | | 20 | | 6,0 | 120 | 120 | | | 120 | 120 | | 14 | 14 | |
| 0 | 240 | | 6,0 | | | | | | | | | | | |
| | | 20 | | 11,5 | 229 | 229 | | | 229 | 229 | | 20 | 20 | |
| 0 | 260 | | 16,9 | | | | | | | | | | | |
| | | 20 | | 16,9 | 338 | 338 | | | 338 | 338 | | 20 | 0 | |
| 0 | 280 | | 16,9 | | | | | | | | | | | |
| | | 20 | | 14,9 | 298 | 298 | | | 298 | 298 | | 0 | 46 | |
| 0 | 300 | | 12,9 | | | | | | | | | | | |
| | | 10 | | 12,8 | 128 | 128 | | | 128 | 128 | | 0 | 0 | |
| 0 | 310 | | 12,7 | | | | | | | | | | | |
| Ընդամենը I | | 310 | | | 2433 | 2433 | | | 2433 | 2433 | | 274 | 294 | |

| II) Հատված | | | | | | | | | | | | | |
|---------------|-----|-----|-----|-----|------|------|--|--|------|------|--|-----|-----|
| 0 | 000 | | 6,0 | | | | | | | | | | |
| | | 20 | | 6,0 | 120 | 120 | | | 120 | 120 | | 16 | 16 |
| 0 | 020 | | 6,0 | | | | | | | | | | |
| | | 20 | | 6,0 | 120 | 120 | | | 120 | 120 | | 20 | 20 |
| 0 | 040 | | 6,0 | | | | | | | | | | |
| | | 20 | | 6,0 | 120 | 120 | | | 120 | 120 | | 20 | 20 |
| 0 | 060 | | 6,0 | | | | | | | | | | |
| | | 20 | | 6,0 | 120 | 120 | | | 120 | 120 | | 20 | 20 |
| 0 | 080 | | 6,0 | | | | | | | | | | |
| | | 17 | | 6,0 | 102 | 102 | | | 102 | 102 | | 17 | 17 |
| 0 | 097 | | 6,0 | | | | | | | | | | |
| | | 6 | | | | | | | | | | | |
| 0 | 103 | | 6,0 | | | | | | | | | | |
| | | 17 | | 6,0 | 102 | 102 | | | 102 | 102 | | 17 | 17 |
| 0 | 120 | | 6,0 | | | | | | | | | | |
| | | 20 | | 6,0 | 120 | 120 | | | 120 | 120 | | 20 | 7 |
| 0 | 140 | | 6,0 | | | | | | | | | | |
| | | 20 | | 6,0 | 120 | 120 | | | 120 | 120 | | 20 | 20 |
| 0 | 160 | | 6,0 | | | | | | | | | | |
| | | 20 | | 6,0 | 120 | 120 | | | 120 | 120 | | 20 | 20 |
| 0 | 180 | | 6,0 | | | | | | | | | | |
| | | 20 | | 6,0 | 120 | 120 | | | 120 | 120 | | 20 | 20 |
| 0 | 200 | | 6,0 | | | | | | | | | | |
| | | 20 | | 6,0 | 120 | 120 | | | 120 | 120 | | 20 | 20 |
| 0 | 220 | | 6,0 | | | | | | | | | | |
| | | 20 | | 6,0 | 120 | 120 | | | 120 | 120 | | 20 | 20 |
| 0 | 240 | | 6,0 | | | | | | | | | | |
| | | 20 | | 6,0 | 120 | 120 | | | 120 | 120 | | 20 | 20 |
| 0 | 260 | | 6,0 | | | | | | | | | | |
| | | 20 | | 6,0 | 120 | 120 | | | 120 | 120 | | 20 | 20 |
| 0 | 280 | | 6,0 | | | | | | | | | | |
| | | 20 | | 6,0 | 120 | 120 | | | 120 | 120 | | 20 | 20 |
| 0 | 300 | | 6,0 | | | | | | | | | | |
| | | 20 | | 6,0 | 120 | 120 | | | 120 | 120 | | 35 | 20 |
| 0 | 320 | | 6,0 | | | | | | | | | | |
| | | 20 | | 6,0 | 120 | 120 | | | 120 | 120 | | 35 | 20 |
| 0 | 340 | | 6,0 | | | | | | | | | | |
| | | 20 | | 6,0 | 120 | 120 | | | 120 | 120 | | 20 | 20 |
| 0 | 360 | | 6,0 | | | | | | | | | | |
| | | 20 | | 6,0 | 120 | 120 | | | 120 | 120 | | 20 | 20 |
| 0 | 380 | | 6,0 | | | | | | | | | | |
| | | 20 | | 6,0 | 120 | 120 | | | 120 | 120 | | 20 | 15 |
| 0 | 400 | | 6,0 | | | | | | | | | | |
| | | 20 | | 6,0 | 120 | 120 | | | 120 | 120 | | 20 | 20 |
| 0 | 420 | | 6,0 | | | | | | | | | | |
| | | 20 | | 6,0 | 120 | 120 | | | 120 | 120 | | 20 | 20 |
| 0 | 440 | | 6,0 | | | | | | | | | | |
| | | 20 | | 6,0 | 120 | 120 | | | 120 | 120 | | 20 | 20 |
| 0 | 460 | | 6,0 | | | | | | | | | | |
| | | 20 | | 6,0 | 120 | 120 | | | 120 | 120 | | 20 | 20 |
| 0 | 480 | | 6,0 | | | | | | | | | | |
| | | 20 | | 6,0 | 120 | 120 | | | 120 | 120 | | 20 | 20 |
| 0 | 500 | | 6,0 | | | | | | | | | | |
| | | 18 | | 6,0 | 108 | 108 | | | 108 | 108 | | 12 | 18 |
| 0 | 518 | | 6,0 | | | | | | | | | | |
| ԸՆԴԱՄԵՆՆԵՐ II | | 518 | | | 3072 | 3072 | | | 3072 | 3072 | | 532 | 490 |

| III) Հատված | | | | | | | | | | | | | |
|-------------------|-----|-----|-------|------|--------|--------|--|--|--------|--------|--|-----|-----|
| 0 | 000 | | 8,7 | | | | | | | | | | |
| | | 10 | | 8,7 | 87 | 87 | | | 87 | 87 | | 0 | 0 |
| 0 | 010 | | 8,7 | | | | | | | | | | |
| | | 10 | | 8,7 | 87 | 87 | | | 87 | 87 | | 0 | 0 |
| 0 | 020 | | 8,7 | | | | | | | | | | |
| | | 10 | | 8,7 | 87 | 87 | | | 87 | 87 | | 0 | 0 |
| 0 | 030 | | 8,7 | | | | | | | | | | |
| | | 10 | | 9,5 | 94,75 | 94,75 | | | 94,75 | 94,75 | | 0 | 0 |
| 0 | 040 | | 10,25 | | | | | | | | | | |
| | | 10 | | 10,3 | 102,5 | 102,5 | | | 102,5 | 102,5 | | 0 | 0 |
| 0 | 050 | | 10,25 | | | | | | | | | | |
| | | 10 | | 9,7 | 96,75 | 96,75 | | | 96,75 | 96,75 | | 10 | 0 |
| 0 | 060 | | 9,10 | | | | | | | | | | |
| | | 10 | | 9,1 | 91 | 91 | | | 91 | 91 | | 10 | 0 |
| 0 | 070 | | 9,10 | | | | | | | | | | |
| | | 10 | | 9,1 | 91 | 91 | | | 91 | 91 | | 10 | 0 |
| 0 | 080 | | 9,10 | | | | | | | | | | |
| | | 10 | | 9,1 | 91 | 91 | | | 91 | 91 | | 10 | 0 |
| 0 | 090 | | 9,10 | | | | | | | | | | |
| | | 6 | | 9,1 | 54,6 | 54,6 | | | 54,6 | 54,6 | | 6 | 0 |
| 0 | 096 | | 9,10 | | | | | | | | | | |
| Ընդամենը III | | 96 | | | 882,6 | 882,6 | | | 882,6 | 882,6 | | 46 | 0 |
| Ընդամենը I+II+III | | 924 | | | 6387,6 | 6387,6 | | | 6387,6 | 6387,6 | | 852 | 784 |

Կազմեց՝

/Տ.Ամիրխանյան/

ՀՀ ԱՐՄԱՎԻՐԻ ՄԱՐԶ ԽՈՅԻ ՀԱՄԱՅՆՔԱՊԵՏԱՐԱՆ

Գեղակերտ գյուղում՝ Մ.Մարյան, Մարշալ Բաղդասարյան փողոցների և Մարշալ Բաղդասարյան փողոցից մինչև Մշակույթի տան հարակից տարածքի առօրյա տնտեսական աշխատանքների

Իջատելների և արհեստական կառույցվածքների ամփոփագիր

| Գ/Գ | Ցցանշում ԿՄ | Ուղղու. դիրքը | | Ուղղու. երթև. Մասի լայնությունը մ | Ուղղու. Մասի երկարությունը մ | Կողացման շառավիղ | Աշխատանքների ծավալը | | | | | | | | | | | | Ծանոթություն |
|-------------------|----------------|---|-----------------------|--|------------------------------------|---------------------|-----------------------------|--|--|--------------------------------------|--------------------------------------|--------------------------------------|---|--|--|--|------|------|---------------|
| | | Հանույթ | | | | | Մակերես մ^2 | | | | Մետաղական խողովակներ | | | | | | | | |
| | | Լայնական կտրվածքների մակերեսը միջին | Ծավալ մ^3 | | | | Արետու h=5մ մ^2 | Խիճ h=15մ, բիտումի տարածումով $4.12\text{մ}/1000\text{մ}^2$ մ^2 | Ավազակույծային շերտ h=15մ մ^2 | Մետաղական խողովակ d=530 մմ զգմ | Մետաղական խողովակ d=325 մմ զգմ | Մետաղական խողովակ d=250 մմ զգմ | Մետաղական խողովակների շրամկառացում երկշերտ տաք բիտումով մ^2 | Մետաղական խողովակների զվաղիղի բետոն B 15 դասի մ^3 | Չվաղիղի շրամկառացում երկշերտ տաք բիտումով մ^2 | Ավազակույծային շերտ խողովակների տակ h=10մ մ^2 | | | |
| 1 | 2 | 3 | 4 | 5 | 6 | 7 | 8 | 9 | 10 | 11 | 12 | 13 | 14 | 15 | 16 | 17 | 18 | 19 | 20 |
| I) Հատված | | | | | | | | | | | | | | | | | | | |
| 1 | 0+000 | + | | 1,3 | 1,0 | - | - | 0,26 | 1,3 | 1,3 | - | - | - | - | - | - | - | - | Լայնացում-1 |
| 2 | 0+000 | | + | 1,3 | 1,0 | - | - | 0,26 | 1,3 | 1,3 | - | - | - | - | - | - | - | - | Լայնացում-2 |
| 3 | 0+084 | + | | 6,0 | 10,0 | 2.5/2.5 | 1,20 | 12,80 | 64,0 | 64,0 | - | - | - | - | - | - | - | - | Իջատել-1 |
| 4 | 0+245 | | | - | - | - | - | - | - | - | - | - | - | - | - | 1,5 | 4,0 | - | Հիմնական |
| 5 | 0+287 | + | | 3,8 | 10,6 | 2.5/2.5 | 0,76 | 8,86 | 44,3 | 44,3 | - | - | - | - | - | - | - | - | Իջատել-2 |
| Ընդամենը I | | | | | | | | 22,2 | 110,9 | 110,9 | 0,0 | 0,0 | 0,0 | 0,0 | 0,0 | 1,5 | 4,0 | 0,0 | |
| II) Հատված | | | | | | | | | | | | | | | | | | | |
| 1 | 0+000 | | + | 1,6 | 6,3 | - | - | 2,02 | 10,1 | 10,1 | - | - | - | - | - | - | - | - | Լայնացում-1 |
| 2 | 0+000 | + | | 1,6 | 6,3 | - | - | 2,02 | 10,1 | 10,1 | - | - | - | - | - | - | - | - | Լայնացում-2 |
| 3 | 0+004 | | | - | - | - | - | - | - | - | - | 8,0 | - | - | 13,3 | 0,6 | 4,0 | 6,4 | Հիմնական |
| 4 | 0+099 | | | - | - | - | - | - | - | - | - | - | 10,0 | - | 10,2 | 0,5 | 2,8 | 6,0 | Հիմնական |
| 5 | 0+100 | + | | - | - | - | - | 0,80 | 4,0 | 4,0 | - | - | - | - | - | - | - | - | Լայնացում-3,4 |
| 6 | 0+100 | | + | - | - | - | - | 0,80 | 4,0 | 4,0 | - | - | - | - | - | - | - | - | Լայնացում-5,6 |
| 7 | 0+125 | + | | 5,0 | 16,6 | - | 1,00 | 16,60 | 83,0 | 83,0 | - | - | - | - | - | - | - | - | Իջատել-1 |
| 8 | 0+133 | | | - | - | - | - | - | - | - | - | 8,5 | - | - | 14,2 | 0,6 | 4,0 | 6,8 | Հիմնական |
| 9 | 0+325 | | + | 6,0 | 32,5 | - | 1,20 | 39,00 | 195,0 | 195,0 | - | - | - | - | - | - | - | - | Իջատել-2 |
| | 0+338 | | | - | - | - | - | - | - | - | - | 8,5 | - | - | 14,2 | 0,6 | 4,0 | 6,8 | Հիմնական |
| 10 | 0+377 | | | - | - | - | - | - | - | - | - | 5,0 | - | - | 8,3 | 0,6 | 4,0 | 4,0 | |
| 11 | 0+386 | + | | 5,0 | 10,0 | 2.5/2.5 | 1,00 | 10,80 | 54,0 | 54,0 | - | - | 6,5 | - | 6,6 | 0,5 | 2,8 | 3,9 | Իջատել-3 |
| 12 | 0+502 | | + | 6,0 | 10,0 | 2.5/2.5 | 1,2 | 12,8 | 64,0 | 64,0 | - | - | - | - | - | - | - | - | Իջատել-4 |
| Ընդամենը II | | | | | | | | 84,8 | 424,2 | 424,2 | 0,0 | 30,0 | 16,5 | 0,0 | 66,8 | 3,4 | 21,6 | 33,9 | |
| III) Հատված | | | | | | | | | | | | | | | | | | | |
| 1 | 0+060 | + | | - | - | - | - | 33,60 | 168,0 | 168,0 | - | - | - | - | - | - | - | - | Մուտք-1 |
| 2 | 0+080 | + | | - | - | - | - | - | 181,0 | 181,0 | 181,0 | - | - | - | - | - | - | - | Մուտք-2 |
| Ընդամենը III | | | | | | | | 33,6 | 349,0 | 349,0 | 181,0 | 0,0 | 0,0 | 0,0 | 0,0 | 0,0 | 0,0 | 0,0 | |
| Ընդամենը I+II+III | | | | | | | | 140,6 | 884,0 | 884,0 | 181,0 | 30,0 | 16,5 | 0,0 | 66,8 | 4,9 | 25,6 | 33,9 | |

Կազմեց՝

/Տ.Ամիրխանյան/

ՀՀ ԱՐՄԱՎԻՐԻ ՄԱՐԶ ԽՈՅԻ ՀԱՄԱՅՆՔԱԴԵՏԱՐԱՆ
ԳԵՂԱԿԵՐՏ ԳՅՈՒՂՈՒՄ` Մ.ՍԱՐՅԱՆ , ՄԱՐԾԱԼ ԲԱՐՈՍՅԱՆ ՓՈՂՈՑՆԵՐԻ ԵՎ ՄՍԱՐԾԱԼ
ԲԱՐՈՍՅԱՆ ՓՈՂՈՑԻՑ ՄԻՆԶԵՎ ՄՇԱԿՈՒՅԹԻ ՏԱՆ ՀԱՐԱԿԻՑ ՏԱՐԱԾԵՐԻ
ԱՍՖԱԼՏԱԴԱՏՄԱՆ ԱԾԽԱՏԱՆՔՆԵՐԻ


ՀԱՄԱՀԱՎԱՔ ԱՄՓՈՓԱԳԻՐ

| Հ/Հ | Աշխատանքների անվանումը | Չափի միավոր | Քանակը |
|-----|--|----------------|---------|
| 1 | 2 | 3 | 4 |
| I. | Քանդման աշխատանքներ | | |
| | Երթևեկելի մաս | | |
| 1 | IV (13) գրունտի մշակում էքսկավատորով (0.65մ ³ շերտի տարողությամբ), բարձում ավտոինքնաթափեր և տեղափոխում լցակույտ 2,0 կմ հեռավորությամբ | մ ³ | 953,39 |
| 2 | IV (13) գրունտի մշակում էքսկավատորով (0.65մ ³ շերտի տարողությամբ), կողքի կուտակումով կողնակների լրացման համար | մ ³ | 47,81 |
| 3 | Գոյություն ունեցող խողովակի բետոնե գլխադիրի քանդում էքսկավատորով (0.65մ ³ շերտի տարողությամբ), բարձում ավտոինքնաթափեր և տեղափոխում լցակույտ 2,0 կմ հեռավորությամբ | մ ³ | 1,5 |
| 4 | Հողային պաստառի համահարթեցում ավտոգրեյդերով | մ ² | 6 387,6 |
| 5 | Բնահողի խտացում գլդոնով 6 անցումով 1 հետքի վրայով | մ ² | 6 387,6 |
| | Իջատեղեր | | |
| 1 | IV (13) գրունտի մշակում էքսկավատորով (0.65մ ³ շերտի տարողությամբ), բարձում ավտոինքնաթափեր և տեղափոխում լցակույտ 2,0 կմ հեռավորությամբ | մ ³ | 140,6 |
| 2 | Հողային պաստառի համահարթեցում | մ ² | 884,0 |
| 3 | Բնահողի խտացում գլդոնով 6 անցումով 1 հետքի վրայով | մ ² | 884,0 |
| II. | Կառուցման աշխատանքներ | | |
| | Երթևեկելի մաս | | |
| 1 | Խճային հիմքի տեղադրում h=15սմ բիտումի տարածումով 4.12տ/1000մ ² | մ ² | 6 387,6 |
| 2 | Տաք մանրահատիկ ա/բետոնե շերտի տեղադրում h=5սմ „Բ“տիպ | մ ² | 6 387,6 |
| 3 | Արհեստական անհարթությունների կառուցում ա/բետոնով | տ | 3,45 |
| 4 | Բազալտե եզրաքարի տեղադրում 150x300 մմ բետոնե հիմքով B-15 դասի | գծմ | 37,0 |
| | Իջատեղեր | | |
| 1 | Ավազակոպճային շերտի տեղադրում h _{տր} =15սմ | մ ² | 181,0 |
| 2 | Խճային հիմքի տեղադրում h=15սմ բիտումի տարածումով 4.12տ/1000մ ² | մ ² | 884,0 |
| 3 | Տաք մանրահատիկ ա/բետոնե շերտի տեղադրում h=5սմ „Բ“տիպ | մ ² | 884,0 |
| | Մետաղական խողովակներ | | |
| 1 | Գոյություն ունեցող մետաղական խողովակների ապամոնտաժում և հանձնում պատվիրատուին | գծմ | 35,0 |
| 2 | Ավազակոպճային շերտ խողովակների տակ h=10սմ | մ ² | 33,9 |
| 3 | Մետաղական խողովակների ջրամեկուսացում երկշերտ տաք բիտումով | մ ² | 66,8 |
| 4 | Մետաղական խողովակի տեղադրում d=530x6 մմ | գծմ | 30,0 |
| 5 | Մետաղական խողովակի տեղադրում d=325x5 մմ | գծմ | 16,5 |
| 6 | Գոյություն ունեցող մետաղական խողովակի d=530մմ վերատեղադրում (Նիշի ուղղում) | գծմ | 6,0 |
| 7 | Մետաղական խողովակների գլխադիրի բետոն B-15 դասի | մ ³ | 4,9 |
| 8 | Բետոնե գլխադիրների ջրամեկուսացում երկշերտ տաք բիտումով | մ ² | 25,6 |
| 9 | Դիտահորի Նիշի ուղղում B-15 դասի բետոնով (5 հատ) | մ ³ | 1,0 |
| | Ջրահեռացման առվի կառուցում ԿՄ0+340 - ԿՄ0+465 | | |
| 1 | Կիսախողովակի տեղադրման համար խրամուղու քանդում էքսկավատորով (0.65մ ³ շերտի տարողությամբ), բարձում ավտոինքնաթափեր և տեղափոխում լցակույտ 2,0 կմ հեռավորությամբ | մ ³ | 23,8 |

| | | | |
|------------------|--|----------------|---------|
| 2 | Կիսախողովակի տեղադրման համար խրամուղու քանդում էքսկավատորով (0.65մ ³ շերտի տարողությամբ), կողքի կուտակումով հետադարձ լիցքի համար | մ ³ | 16,9 |
| 3 | Ավազակոպճային շերտի տեղադրում կիսախողովակի տակ h=10սմ | մ ² | 96,0 |
| 4 | Մետաղական կիսախողովակների ջրամեկուսացում երկշերտ տաք բիտումով | մ ² | 99,85 |
| 5 | Մետաղական կիսախողովակի տեղադրում d=530x6 մմ | գծմ | 120,0 |
| 6 | Մետաղական կիսախողովակների ամրացում Φ 14մմ ամրաններով | տ | 0,036 |
| 7 | Խրամուղու հետադարձ լիցքի իրականացում էքսկավատորով | մ ³ | 16,9 |
| Կողնակներ | | | |
| 1 | Կողնակների լրացում նախօրոք կուտակված բնահողից $h_{\text{միջ}}=5$ սմ (հարթեցում, ջրում, խտացում) | մ ³ | 47,81 |
| 2 | Կողնակների հարթեցում և խտացում գլոխով մեկ հետքով 4 անցումով , ջրի տարածումով | մ ² | 1 636,0 |
| 3 | Կողնակների ամրացում ավազակոպիճով h=5սմ | մ ² | 1 636,0 |

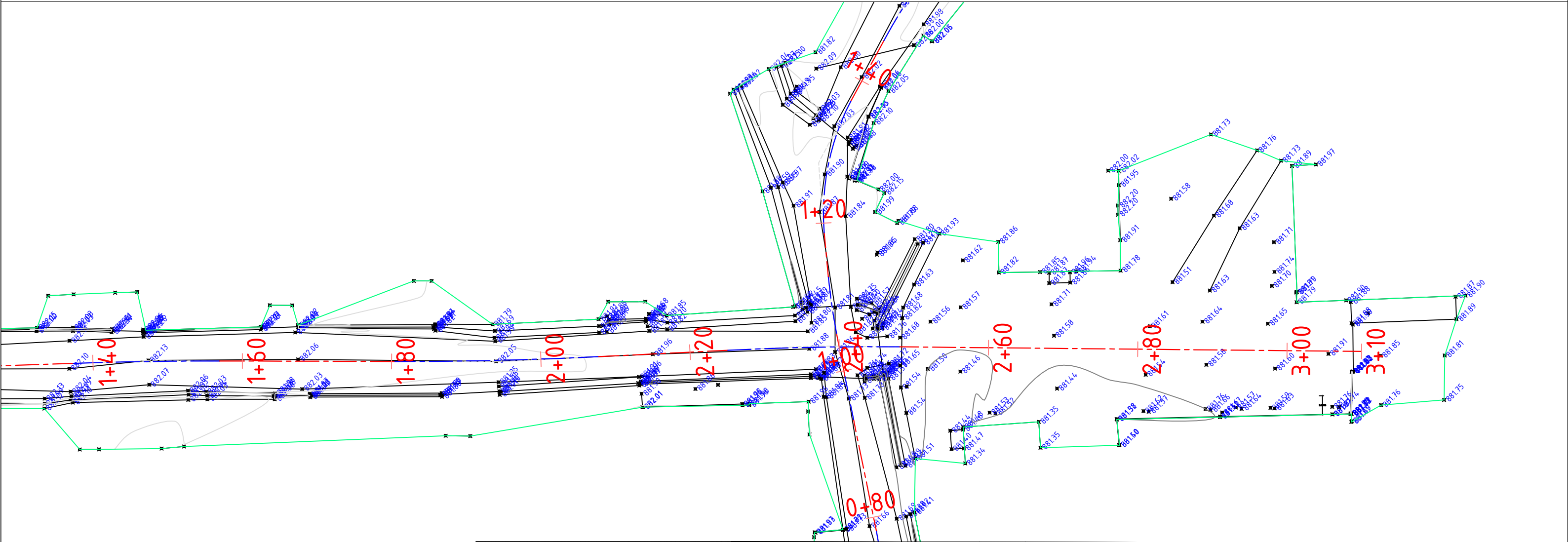
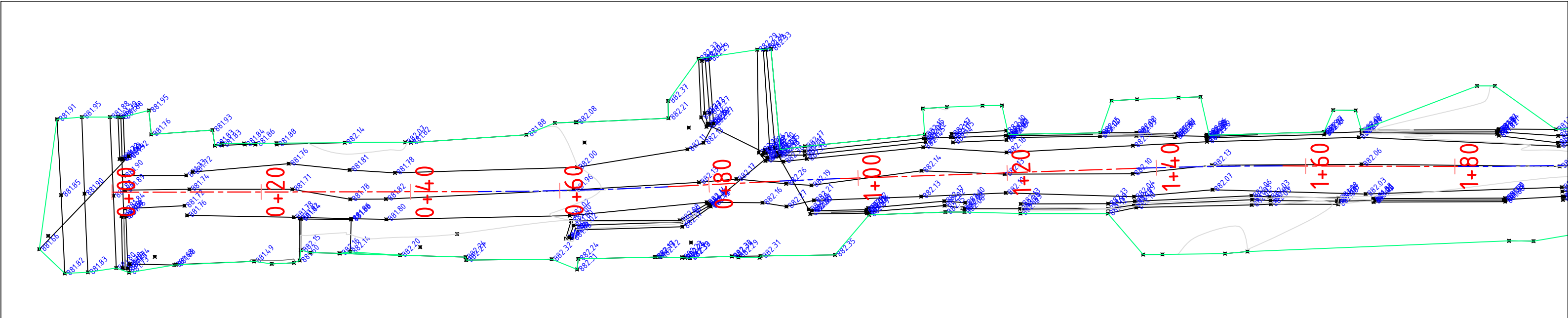
Կազմեց՝

/Տ.Ամիրխանյան/



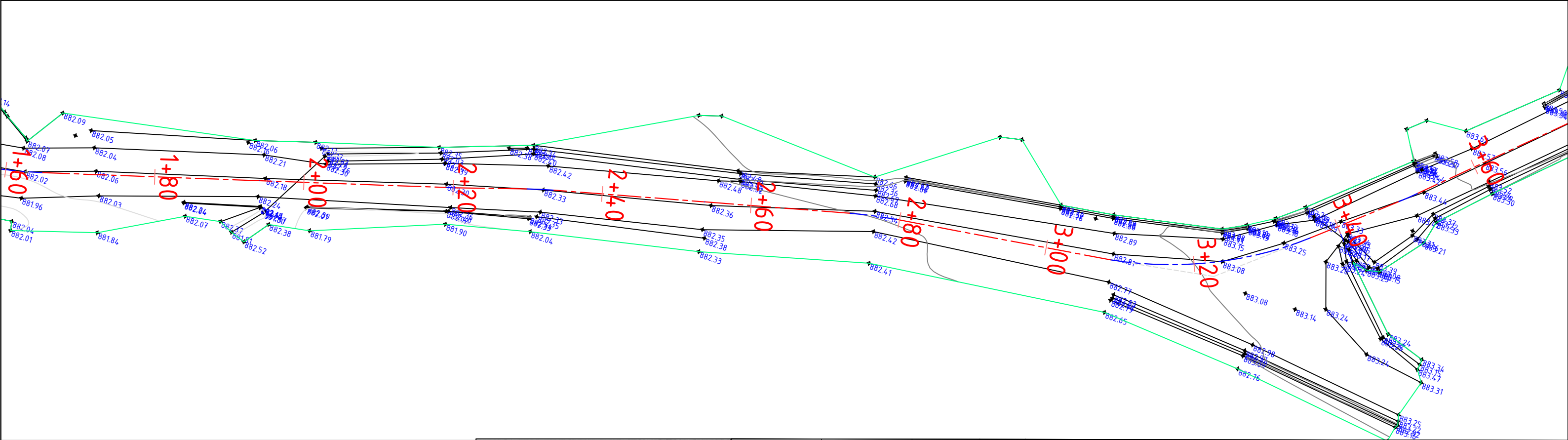
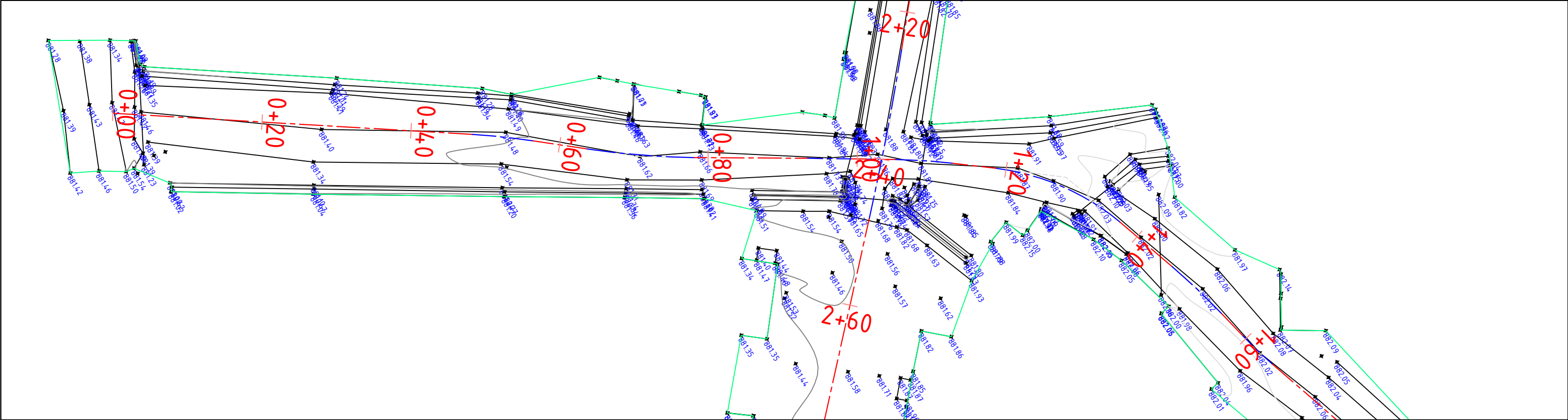
| Պաշտոն | Անուն, Ազգանուն | Ստորագր. | Ասիս Ամսաթիվ |
|------------|-----------------|----------|-----------------|
| Ծառտարագետ | Տ. Ամիրխանյան | | |
| Նախագծող | Ռ. Վարդանյան | | |
| | | | |
| | | | |
| | | | |
| | | | |




| ՀՀ ԱՐՄԱՎԻՐԻ ՄԱՐԶ ԽՈՅԻ ՀԱՄԱՅՆՔԱԴԵՏԱՐԱՆ | | | |
|---|------|----------------------|--------|
| Գեղակերտ գյուղում Մ.Սարյան, Մարշալ Բաղրամյան փողոցների և Մարշալ Բաղրամյան փողոցից մինչև Մշակույթի տան հարակից տարածքի ասֆալտապատման աշխատանքներ | | | |
| Իրադրության հատակագիծ /Քարտեզ / | Փուլ | Թերթ | Թերթեր |
| | ԱՆ | 1-1 | 1 |
| Մ.Սարյան, Մ. Բաղրամյան փողոցներ և Մ. Բաղրամյան փողոցից մինչև Մշակույթի տան հարակից տարածք կմ 0+000 - կմ 0+310, կմ 0+000 - կմ 0+518, կմ 0+000 - կմ 0+096 | | <<ԴՐԻՄ ՓՐՈՋԵԿՏ>> ՍՊԸ | |





| Պաշտոն | Անուն, Ազգանուն | Ստորագր. | Ամիս Ամսաթիվ |
|------------|-----------------|----------|-----------------|
| Ծարտարագետ | Տ. Ամիրխանյան | | |
| Նախագծող | Ռ. Վարդանյան | | |
| | | | |
| | | | |

| ՀՀ ԱՐՄԱՎԻՐԻ ՄԱՐԶԻ ԽՈՅԻ ՀԱՄԱՅՆՔԱԴՐՈՒՄ | | | |
|--|------|----------------------|--------|
| Փեղակերտ գյուղում Մ. Սարյան, Մարշալ Բաղրամյան փողոցների և Մարշալ Բաղրամյան փողոցից մինչև Մշակույթի տան հարակից տարածքի ասֆալտապատման աշխատանքներ | | | |
| Հատակագիծ /Փողոցիական հանույթ / I հատված | Փուլ | Թերթ | Թերթեր |
| | ԱՆ | 2-1 | 4 |
| Մ. Սարյան, Մ. Բաղրամյան փողոցներ և Մ. Բաղրամյան փողոցից մինչև Մշակույթի տան հարակից տարածք ԿՄ 0+000 - ԿՄ 0+310, ԿՄ 0+000 - ԿՄ 0+518, ԿՄ 0+000 - ԿՄ 0+096 | | <<ԴՐԻՄ ՓՐՈՋԵԿՏ>> ՍՊԸ | |

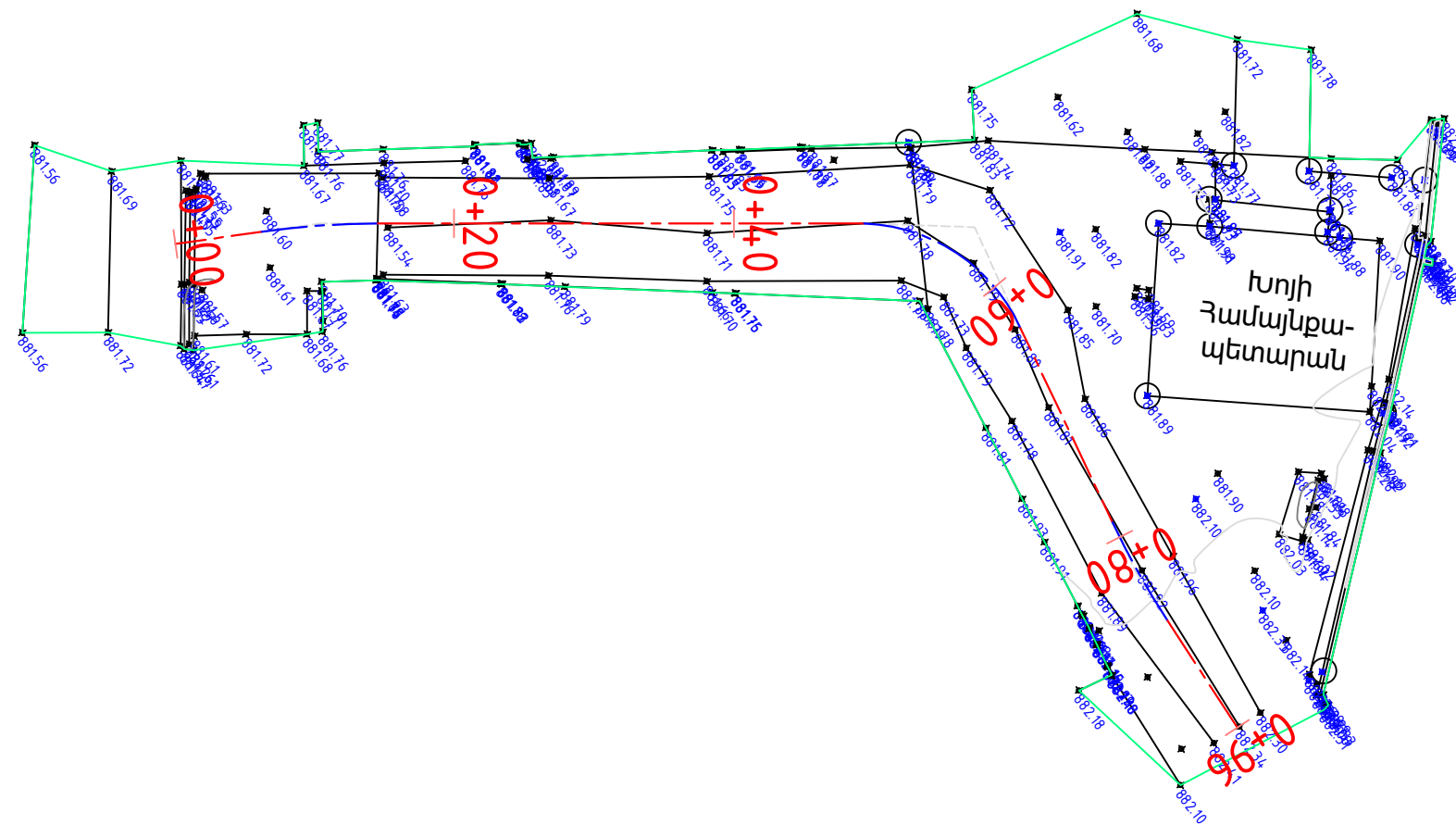


| | | | | | | | | | |
|--|------------|-----------------|---|-----------------|---|--|----------------------|------|--------|
|  <div>Dream Project</div> <div>Est. 2020</div> | Պաշտոն | Անուն, Ազգանուն | Ստորագր. | Ամիս Ամսաթիվ | ՀՀ ԱՐՄԱՎԻՐԻ ՄԱՐԶԻ ԽՈՅԻ ՀԱՄԱՅՆՔԱԴՏԱՐԱՆ | | | | |
| | | | | | Գեղակերտ գյուղում Մ.Սարյան, Մարշալ Բաղրամյան փողոցների և Մարշալ Բաղրամյան փողոցից մինչև Մշակույթի տան հարակից տարածքի ասֆալտապատման աշխատանքներ | | | | |
| | Ճարտարագետ | Տ. Ամիրխանյան |  | | | | | | |
| | | | | | | | | | |
| | Նախագծող | Ռ. Կարդանյան |  | | Հատակագիծ /Գեոդեզիական հանույթ / II հատված | | Փուլ | Թերթ | Թերթեր |
| | | | | | | | ԱՆ | 2-2 | 4 |
| | | | | | Մ.Սարյան, Մ. Բաղրամյան փողոցներ և Մ. Բաղրամյան փողոցից մինչև Մշակույթի տան հարակից տարածք ԿՄ 0+000 - ԿՄ 0+310, ԿՄ 0+000 - ԿՄ 0+518, ԿՄ 0+000 - ԿՄ 0+096 | | <<ԴՐԻՄ ՓՐՈՋԵԿՏ>> ՍՊԸ | | |
| | | | | | | | | | |
| | | | | | | | | | |



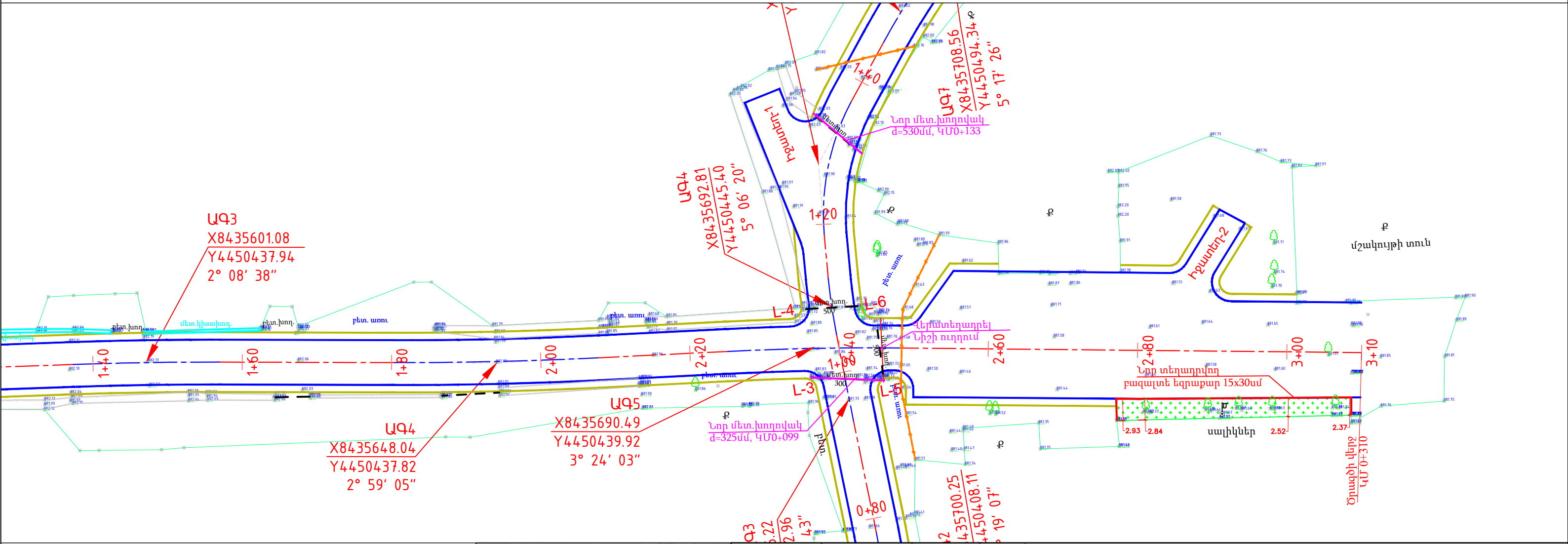
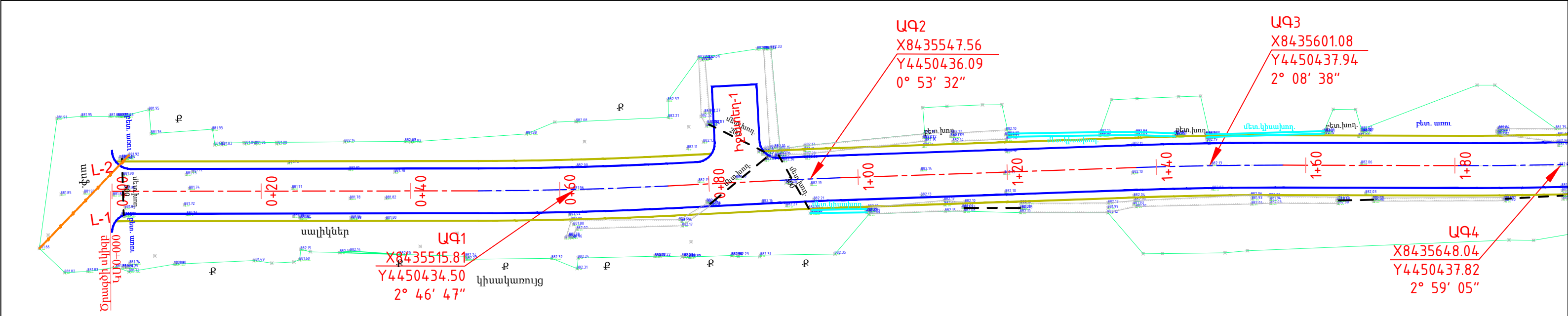
| Պաշտոն | Անուն, Ազգանուն | Ստորագր. | Ամիս Ամսաթիվ |
|------------|-----------------|----------|-----------------|
| Ծարտարագետ | Տ. Ամիրխանյան | | |
| Նախագծող | Ռ. Վարդանյան | | |
| | | | |
| | | | |
| | | | |









| ՀՀ ԱՐՄԱՎԻՐԻ ՄԱՐԶ ԽՈՅԻ ՀԱՄԱՅՆՔԱԴԵՏԱՐԱՆ | | | |
|---|------|----------------------|--------|
| Գեղակերտ գյուղում Մ.Սարյան, Մարշալ Բաղրամյան փողոցների և Մարշալ Բաղրամյան փողոցից մինչև Մշակույթի տան հարակից տարածքի ասֆալտապատման աշխատանքներ | | | |
| Հատակագիծ /Գեոդեզիական հանույթ / II հատված | Փուլ | Թերթ | Թերթեր |
| | ԱՆ | 2-3 | 4 |
| Մ.Սարյան, Մ. Բաղրամյան փողոցներ և Մ. Բաղրամյան փողոցից մինչև Մշակույթի տան հարակից տարածք ԿՄ 0+000 - ԿՄ 0+310, ԿՄ 0+000 - ԿՄ 0+518, ԿՄ 0+000 - ԿՄ 0+096 | | <<ԴՐԻՄ ՓՐՈՋԵԿՏ>> ՍՊԸ | |

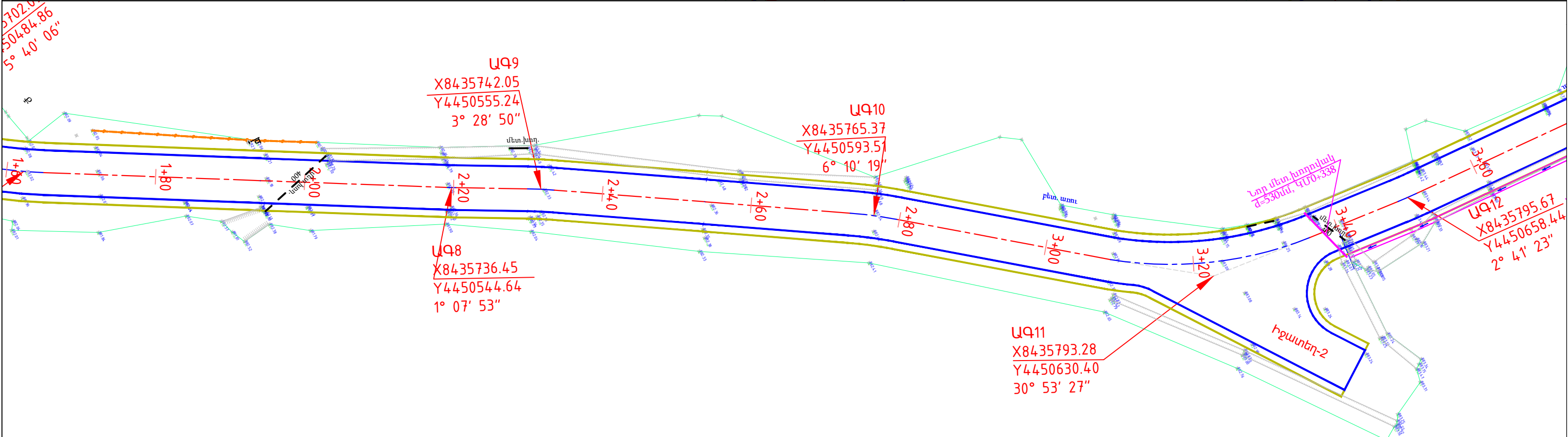
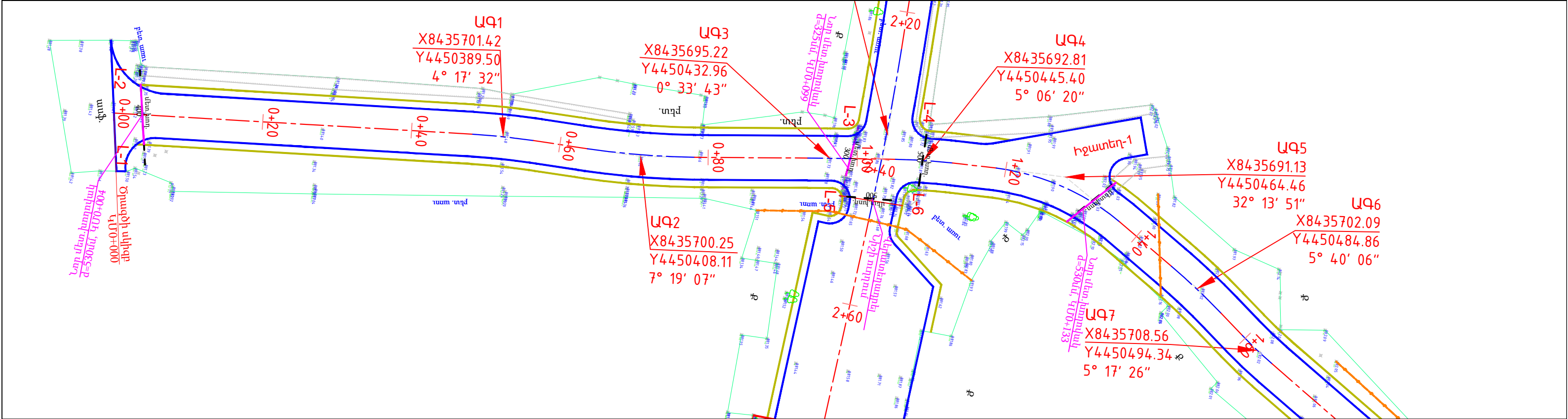








| Պաշտոն | Անուն, Ազգանուն | Ստորագր. | Ամիս Ամսաթիվ |
|------------|-----------------|----------|-----------------|
| Ծարտարագետ | Տ. Ամիրխանյան | | |
| Նախագծող | Ռ. Կարդանյան | | |
| | | | |
| | | | |
| | | | |

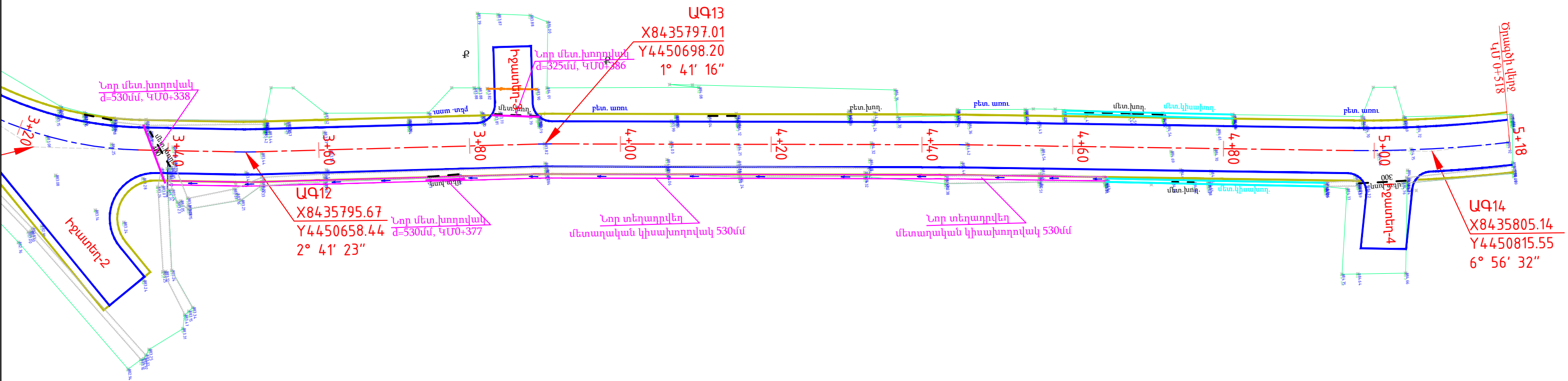
| ՀՀ ԱՐՄԱՎԻՐԻ ՄԱՐԶ ԽՈՅԻ ՀԱՄԱՅՆՔԱԴԵՏԱՐԱՆ | | | |
|---|------|----------------------|--------|
| Գեղակերտ գյուղում Մ.Սարյան, Մարշալ Բաղրամյան փողոցների և Մարշալ Բաղրամյան փողոցից մինչև Մշակույթի տան հարակից տարածքի ասֆալտապատման աշխատանքներ | | | |
| Հատակագիծ /Գեոդեզիական հանույթ / III հատված | Փուլ | Թերթ | Թերթեր |
| | ԱՆ | 2-4 | 4 |
| Մ.Սարյան, Մ. Բաղրամյան փողոցներ և Մ. Բաղրամյան փողոցից մինչև Մշակույթի տան հարակից տարածք ԿՄ 0+000 - ԿՄ 0+310, ԿՄ 0+000 - ԿՄ 0+518, ԿՄ 0+000 - ԿՄ 0+096 | | <<ԴՐԻՄ ՓՐՈՋԵԿՏ>> ՍՊԸ | |




| Պայմանական նշաններ | |  <div>Dream Project</div> <div>Est. 2020</div> | Պաշտոն | Անուն, Ազգանուն | Ստորագր. | Ամիս Ամսաթիվ | ՀՀ ԱՐՄԱՎԻՐԻ ՄԱՐԶԻ ԽՈՅԻ ՀԱՄԱՅՆՔԱԴՐԵՏԱՐԱՆ | | | | | |
|---|---------------------------------|--|------------|-----------------|---|-----------------|---|---|--|------|------|--------|
|  | Գոյություն ունեցող դիտահոր | | | | | | | Գեղակերտ գյուղում Մ.Սարյան, Մարշալ Բաղրամյան փողոցների և Մարշալ Բաղրամյան փողոցից մինչև Մշակույթի տան հարակից տարածքի ասֆալտապատման աշխատանքներ | | | | |
|  | Նոր տեղադրվող մետ. կիսախողովակ | | | | | | | | | | | |
|  | Նոր տեղադրվող մետաղական խողովակ | | | | | | | | | | | |
|  | Կողնակի եզր | | Ճարտարագետ | S. Ամիրխանյան |  | | | Իրադրության հատակագիծ I հատված | | Փուլ | Թերթ | Թերթեր |
|  | Նոր տեղադրվող բազալտե եզրաքար | | Նախագծող | Ռ. Վարդանյան |  | | | | | ԱՆ | 3-1 | 4 |
| | | | | | | | Մ.Սարյան, Մ. Բաղրամյան փողոցներ և Մ. Բաղրամյան փողոցից մինչև Մշակույթի տան հարակից տարածք ԿՄ 0+000 - ԿՄ 0+310, ԿՄ 0+000 - ԿՄ 0+518, ԿՄ 0+000 - ԿՄ 0+096 | <<ԴՐԻՄ ՓՐՈԶԵԿՏ>>ՍՊԸ | | | | |



| Պայմանական նշաններ | |  | Պաշտոն | Անուն, Ազգանուն | Ստորագր. | Ամիս Ամսաթիվ | ՀՀ ԱՐՄԱՎԻՐԻ ՄԱՐԶԻ ԽՈՅԻ ՀԱՄԱՅՆՔԱԴԵՏԱՐԱՆ | | | | | |
|---|---------------------------------|--|--------|-----------------|----------|-----------------|--|--|--|------|------|--------|
|  | Գոյություն ունեցող դիտահոր | | | | | | | Փեղակերտ գյուղում Մ.Սարյան , Մարշալ Բաղրամյան փողոցների և Մարշալ Բաղրամյան փողոցից մինչև Մշակույթի տան հարակից տարածքի ասֆալտապատման աշխատանքներ | | | | |
|  | Նոր տեղադրվող մետ. կիսախողովակ | | | | | | | | | | | |
|  | Նոր տեղադրվող մետաղական խողովակ | | | | | | | | | | | |
|  | Կողնակի եզր | | | | | | | Իրադրության հատակագիծ II հատված | | Փուլ | Թերթ | Թերթեր |
|  | Նոր տեղադրվող բազալտե եզրաքար | | | | | | | | | ԱՆ | 3-2 | 4 |
| | | | | | | | Մ.Սարյան , Մ. Բաղրամյան փողոցներ և Մ. Բաղրամյան փողոցից մինչև Մշակույթի տան հարակից տարածք ԿՄ 0+000 - ԿՄ 0+310, ԿՄ 0+000 - ԿՄ 0+518, ԿՄ 0+000 - ԿՄ 0+096 | <<ԴՐԻՍ ՓՐՈԶԵԿՏ>>ՍՊԸ | | | | |
| | | | | | | | | | | | | |
| | | | | | | | | | | | | |
| | | | | | | | | | | | | |
| | | | | | | | | | | | | |




| Պայմանական նշաններ | |
|--------------------|--|
| | Գոյություն ունեցող դիտահոր |
| | Նոր տեղադրվող մետ. կիսախողովակ |
| | Նոր տեղադրվող մետաղական խողովակ |
| | Կողնակի եզր |
| | Նոր տեղադրվող բազալտե եզրաքար |




| Պաշտոն | Անուն, Ազգանուն | Ստորագր. | Ամիս Ամսաթիվ |
|------------|-----------------|----------|-----------------|
| Ծարտարագետ | Տ. Ամիրխանյան | | |
| Նախագծող | Ռ. Կարդանյան | | |
| | | | |
| | | | |
| | | | |

| ՀՀ ԱՐՄԱՎԻՐԻ ՄԱՐԶԻ ԽՈՅԻ ՀԱՄԱՅՆՔԱԴՏԱՐԱՆ | | | |
|---|------|----------------------|--------|
| Գեղակերտ գյուղում Մ.Սարյան, Մարշալ Բաղրամյան փողոցների և Մարշալ Բաղրամյան փողոցից մինչև Մշակույթի տան հարակից տարածքի ասֆալտապատման աշխատանքներ | | | |
| Իրադրության հատակագիծ II հատված | Փուլ | Թերթ | Թերթեր |
| | ԱՆ | 3-3 | 4 |
| Մ.Սարյան, Մ. Բաղրամյան փողոցներ և Մ. Բաղրամյան փողոցից մինչև Մշակույթի տան հարակից տարածք ԿՄ 0+000 - ԿՄ 0+310, ԿՄ 0+000 - ԿՄ 0+518, ԿՄ 0+000 - ԿՄ 0+096 | | <<ԴՐԻՄ ՓՐՈՋԵԿՏ>> ՍՊԸ | |

М 1:1000 по горизонтали
М 1:100 по вертикали







| | | | | | | | | | | | | | | | | | | | |
|-----------------------------|----------------------------------|---|--|--------|--------|--------|--------|--------|--------|--------|--------|--------|--------|--------|--------|--------|--------|--------|--------|
| Тип местности по увлажнению | | | | | | | | | | | | | | | | | | | |
| Проектные данные | Тип поперечного профиля | слева | | | | | | | | | | | | | | | | | |
| | | справа | | | | | | | | | | | | | | | | | |
| | Уклон, %, вертикальная кривая, м | | <div><div><div>400,00</div><div>12,66</div><div>↓</div></div><div><div>12,66</div><div>↓</div></div><div><div>91,62</div><div>2,90</div><div>↓</div></div><div><div>30,00</div><div>↓</div></div><div><div>14,7</div><div>↑</div></div><div><div>1+08,09</div><div>↑</div></div><div><div>8278</div><div>↑</div></div><div><div>99,8</div><div>↑</div></div><div><div>7,77</div><div>↓</div></div><div><div>46,64</div><div>↓</div></div><div><div>4,5</div><div>↓</div></div><div><div>2,19</div><div>↓</div></div><div><div>90</div><div>↓</div></div><div><div>11,10</div><div>↓</div></div><div><div>4,41</div><div>↓</div></div><div><div>2,25</div><div>↓</div></div><div><div>7,10</div><div>↓</div></div><div><div>15,9</div><div>↓</div></div><div><div>3,67</div><div>↓</div></div><div><div>10</div><div>↓</div></div><div><div>9,90</div><div>↓</div></div><div><div>32,57</div><div>↓</div></div><div><div>7,33</div><div>↓</div></div></div> | | | | | | | | | | | | | | | | |
| | Отметка оси дороги, м | | 881,88 | 881,82 | 881,98 | 882,12 | 882,21 | 882,26 | 882,25 | 882,21 | 882,16 | 882,12 | 882,07 | 881,99 | 881,88 | 881,59 | 881,64 | 881,72 | 881,85 |
| Фактические данные | Отметка земли, м | | 881,88 | 881,73 | 881,83 | 881,95 | 882,14 | 882,17 | 882,13 | 882,12 | 882,08 | 882,06 | 882,03 | 881,94 | 881,85 | 881,52 | 881,57 | 881,67 | 881,85 |
| | Расстояние, м | | 20 | 20 | 20 | 20 | 20 | 20 | 20 | 20 | 20 | 20 | 20 | 20 | 20 | 20 | 20 | 10 | |
| | Пикет | | 0 1 2 3 3 | | | | | | | | | | | | | | | | |
| Элементы плана | | <div><div>49,10</div><div><div>у - 2°46'47"</div><div>↑</div></div><div><div>14,98</div><div><div>у - 0°53'32"</div><div>↑</div></div></div><div><div>22,09</div><div><div>у - 0°01'22"</div><div>↑</div></div></div><div><div>17,38</div><div><div>у - 2°08'38"</div><div>↑</div></div></div><div><div>23,50</div><div><div>у - 2°59'05"</div><div>↑</div></div></div><div><div>17,31</div><div><div>у - 3°24'03"</div><div>↑</div></div></div><div><div>61,86</div><div><div>у - 3°24'03"</div><div>↑</div></div></div></div> | | | | | | | | | | | | | | | | | |
| Километры | | <div><div>R - 524,10</div><div>L - 25,43</div><div>R - 524,10</div><div>L - 8,16</div><div>R - 524,10</div><div>L - 0,21</div><div>R - 524,10</div><div>L - 19,61</div><div>R - 524,10</div><div>L - 27,30</div><div>R - 388,70</div><div>L - 23,07</div></div> | | | | | | | | | | | | | | | | | |




| | | | |
|------------|-----------------|----------|-----------------|
| Պաշտոն | Անուն, Ազգանուն | Ստորագր. | Ամիս Ամսաթիվ |
| | | | |
| | | | |
| Ճարտարագետ | Տ. Ամիրխանյան | | |
| Նախագծող | Ռ. Վարդանյան | | |
| | | | |
| | | | |
| | | | |

| | | | |
|---|------|----------------------|--------|
| ՀՀ ԱՐՄԱՎԻՐԻ ՄԱՐԶԻ ԽՈՅԻ ՀԱՄԱՅՆՔԱԴՐԱՆ | | | |
| Գեղակերտ գյուղում Մ.Սարյան, Մարշալ Բաղրամյան փողոցների և Մարշալ Բաղրամյան փողոցի մինչև Մշակույթի տան հարակից տարածքի ասֆալտապատման աշխատանքներ | | | |
| Երկայնական կտրվածք I հատված | Փուլ | Թերթ | Թերթեր |
| | ԱՆ | 4-1 | 4 |
| Մ.Սարյան, Մ. Բաղրամյան փողոցներ և Մ. Բաղրամյան փողոցից մինչև Մշակույթի տան հարակից տարածք ԿՄ 0+000 - ԿՄ 0+310, ԿՄ 0+000 - ԿՄ 0+518, ԿՄ 0+000 - ԿՄ 0+096 | | <<ԴՐԻՄ ՓՐՈՋԵԿՏ>> ՍՊԸ | |



| | | | | | | | | |
|---|------------|-----------------|---|-----------------|--|---------------------|------|--------|
| <div><div>Dream Project</div><div>Est. 2020</div></div> | Պաշտոն | Անուն, Ազգանուն | Ստորագր. | Ամիս Ամսաթիվ | ՀՀ ԱՐՄԱՎԻՐԻ ՄԱՐԶԻ ԽՈՅԻ ՀԱՄԱՅՆՔԱԴԵՏԱՐԱՆ | | | |
| | | | | | Գեղակերտ գյուղում Մ.Սարյան , Մարշալ Բաղրամյան փողոցների և Մարշալ Բաղրամյան փողոցից մինչև Մշակույթի տան հարակից տարածքի ասֆալտապատման աշխատանքներ | | | |
| | Ճարտարագետ | Տ. Ամիրխանյան |  | | | | | |
| | Նախագծող | Ռ. Վարդանյան |  | | | | | |
| | | | | | Երկայնական կտրվածք II հատված | Փուլ | Թերթ | Թերթեր |
| | | | | | | ԱՆ | 4-3 | 4 |
| | | | | | Մ.Սարյան , Մ. Բաղրամյան փողոցներ և Մ. Բաղրամյան փողոցից մինչև Մշակույթի տան հարակից տարածք ԿՄ 0+000 - ԿՄ 0+310, ԿՄ 0+000 - ԿՄ 0+518, ԿՄ 0+000 - ԿՄ 0+096 | <<ԴՐԻՄ ՓՐՈՋԵԿՏ>>ՍՊԸ | | |
| | | | | | | | | |
| | | | | | | | | |

М 1:1000 по горизонтали
М 1:100 по вертикали



| Тип местности по увлажнению | | | | | | | | |
|--------------------------------------|----------------------------------|--------|--|--------|--------|--------|--------|--------|
| Проектные данные | Тип поперечного профиля | слева | | | | | | |
| | | справа | | | | | | |
| | Уклон, %, вертикальная кривая, м | | <div><div><div>0,56%</div><div>0+12,71</div><div>R - 23,72</div><div>L - 6,29</div></div><div>3,69%</div><div>0+40,03</div><div>R - 23,72</div><div>L - 12,52</div></div> <div>3,40%</div> <div>0+60,00</div> <div>R - 23,72</div> <div>L - 10,43</div> <div>3,40%</div> <div>0+80,00</div> <div>R - 23,72</div> <div>L - 51,20</div> <div>3,40%</div> <div>0+100,00</div> <div>R - 23,72</div> <div>L - 68,80</div> <div>3,40%</div> <div>0+120,00</div> <div>R - 23,72</div> <div>L - 6,44</div> <div>3,40%</div> <div>0+140,00</div> <div>R - 23,72</div> <div>L - 75,20</div> <div>3,40%</div> <div>0+160,00</div> <div>R - 23,72</div> <div>L - 84,76</div> <div>3,40%</div> <div>0+180,00</div> <div>R - 23,72</div> <div>L - 11,24</div> <div>K - 9.5</div> | | | | | |
| | Отметка оси дороги, м | | 881,63 | 881,68 | 881,75 | 881,83 | 882,01 | 882,42 |
| Фактические данные | Отметка земли, м | | 881,63 | 881,62 | 881,73 | 881,80 | 881,89 | 882,35 |
| | Расстояние, м | | 20 | 20 | 20 | 20 | 16 | |
| Пикет Элементы плана Километры | | | <div><div><div>0</div><div>у - 8°04'00"</div><div>R - 59,04</div><div>L - 8,31</div></div><div>34,76</div><div><div><div>у - 63°42'36"</div><div>R - 12,72</div><div>L - 14,14</div></div><div>15,35</div><div><div>у - 7°49'09"</div><div>R - 59,04</div><div>L - 8,06</div></div><div>9,13</div><div>0</div></div></div> | | | | | |

Dream Project

Est. 2020

| Պաշտոն | Անուն, Ազգանուն | Ստորագր. | Ամիս Ամսաթիվ |
|------------|-----------------|----------|-----------------|
| Ծարտարագետ | Տ. Ամիրխանյան | | |
| Նախագծող | Ռ. Վարդանյան | | |
| | | | |
| | | | |
| | | | |
| | | | |
| | | | |

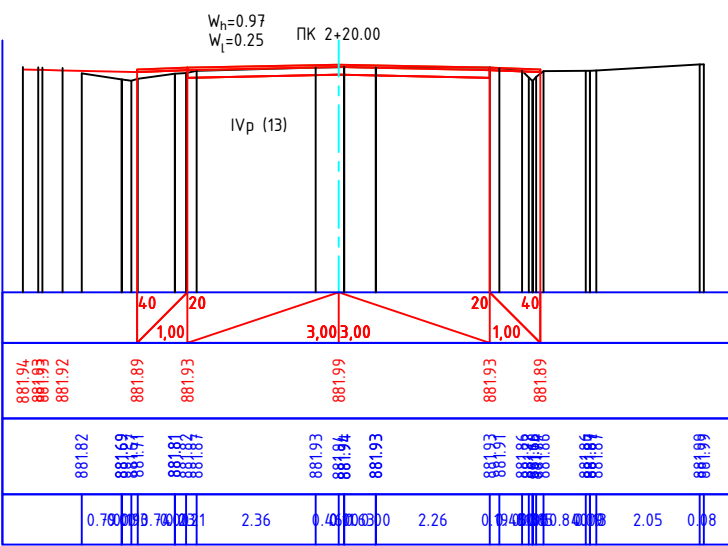
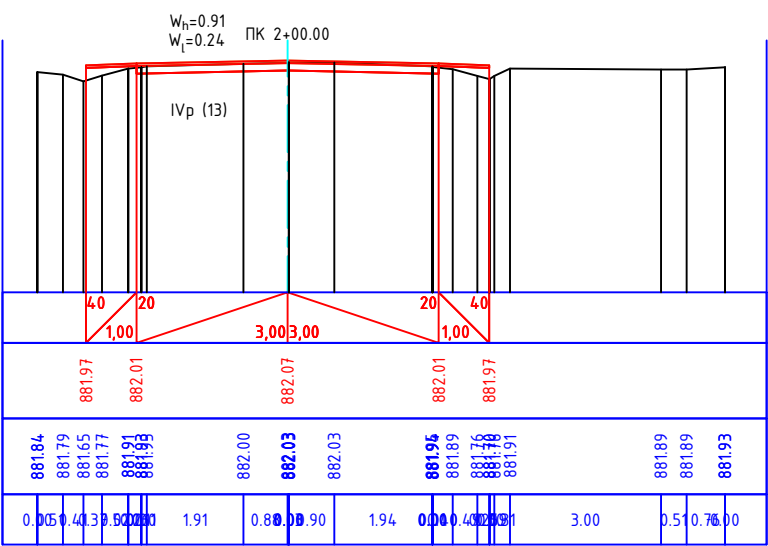
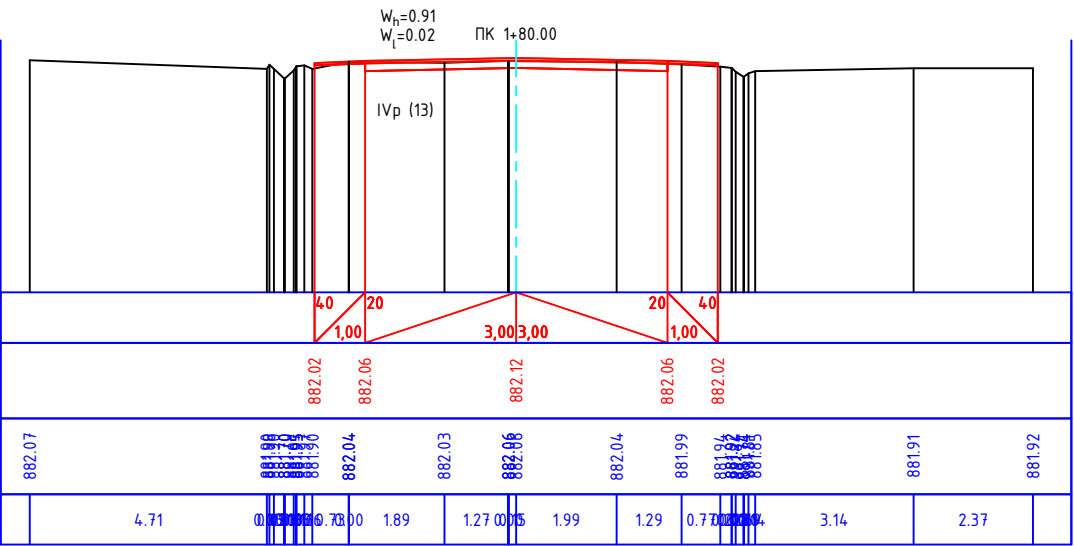
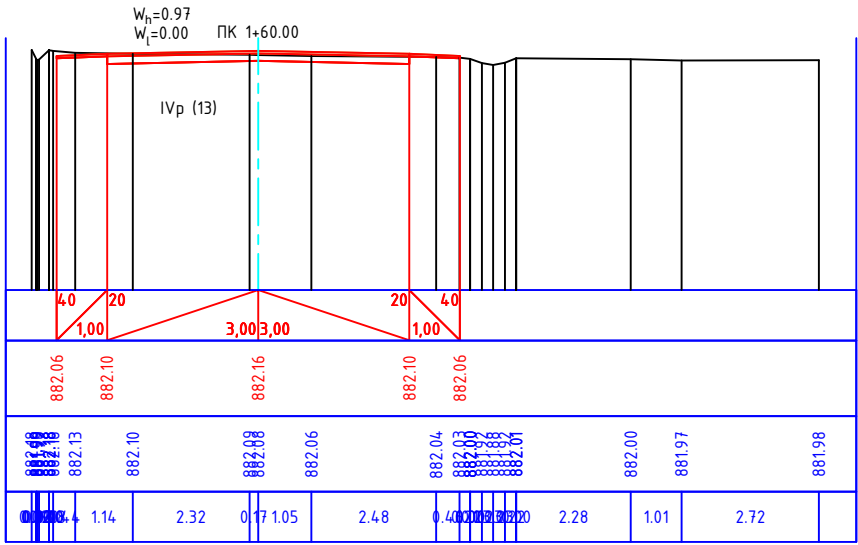
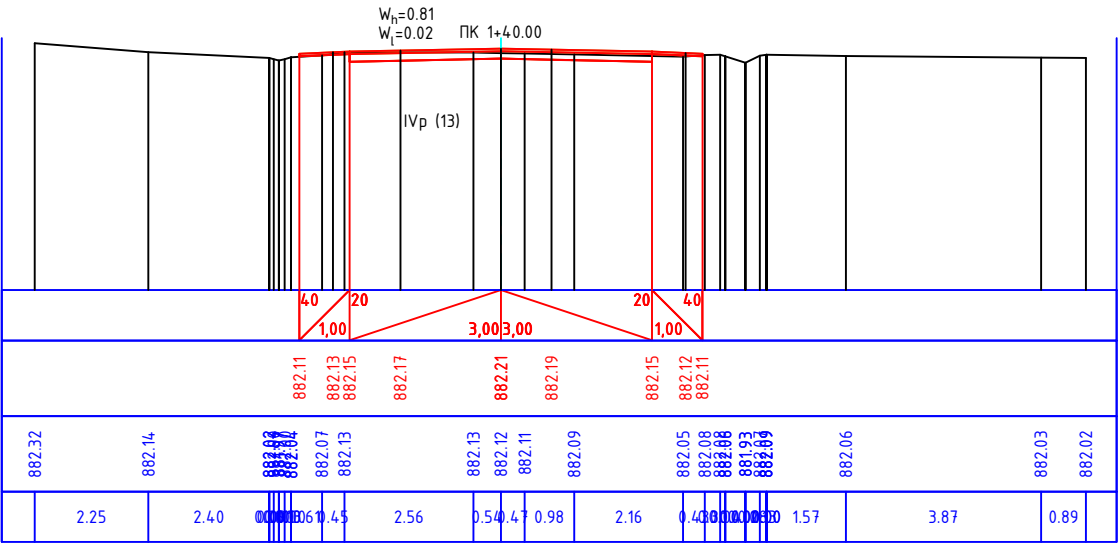
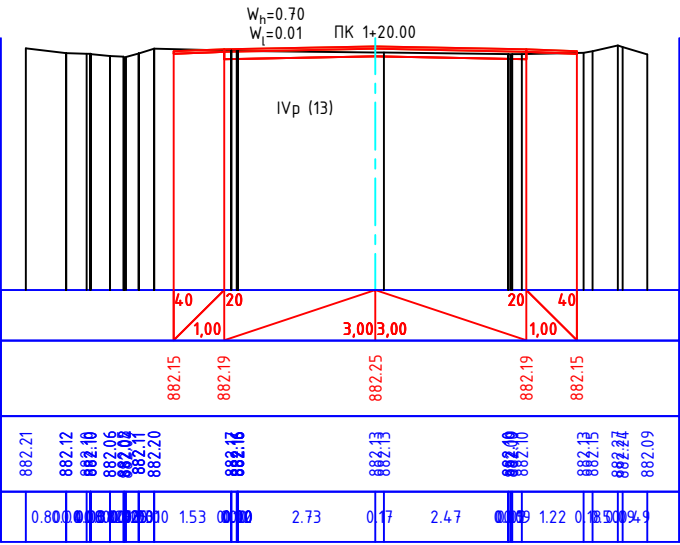
ՀՀ ԱՐՄԱՎԻՐԻ ՄԱՐԶ ԽՈՅԻ ՀԱՄԱՅՆՔԱԴԵՏԱՐԱՆ

Գեղակերտ գյուղում Մ.Սարյան, Մարշալ Բաղրամյան փողոցների և Մարշալ Բաղրամյան փողոցից մինչև Մշակույթի տան հարակից տարածքի ասֆալտապատման աշխատանքներ

| Երկայնական կտրվածք III հատված | Փուլ | Թերթ | Թերթեր |
|----------------------------------|------|------|--------|
| | ԱՆ | 4-4 | 4 |

Մ.Սարյան, Մ. Բաղրամյան փողոցներ և Մ. Բաղրամյան փողոցից մինչև Մշակույթի տան հարակից տարածք ԿՄ 0+000 - ԿՄ 0+310, ԿՄ 0+000 - ԿՄ 0+518, ԿՄ 0+000 - ԿՄ 0+096

<<ԴՐԻՄ ՓՐՈՋԵԿՏ>> ՍՊԸ


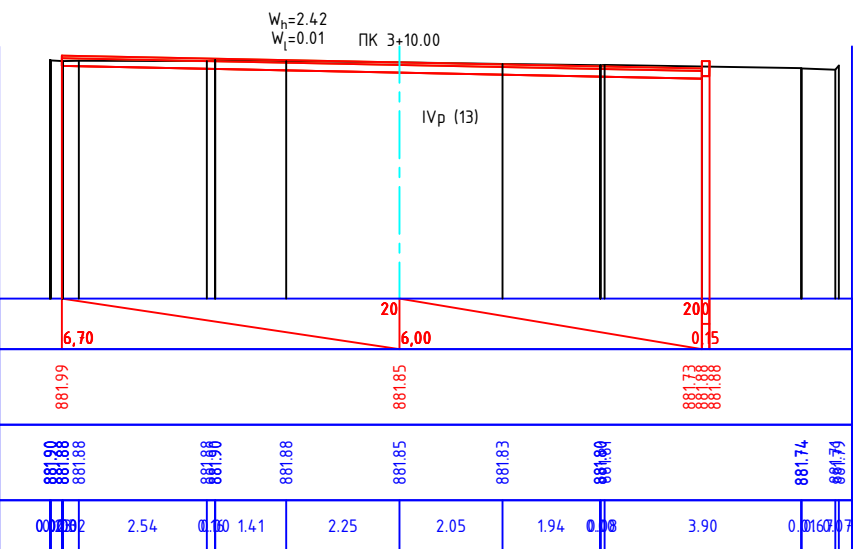
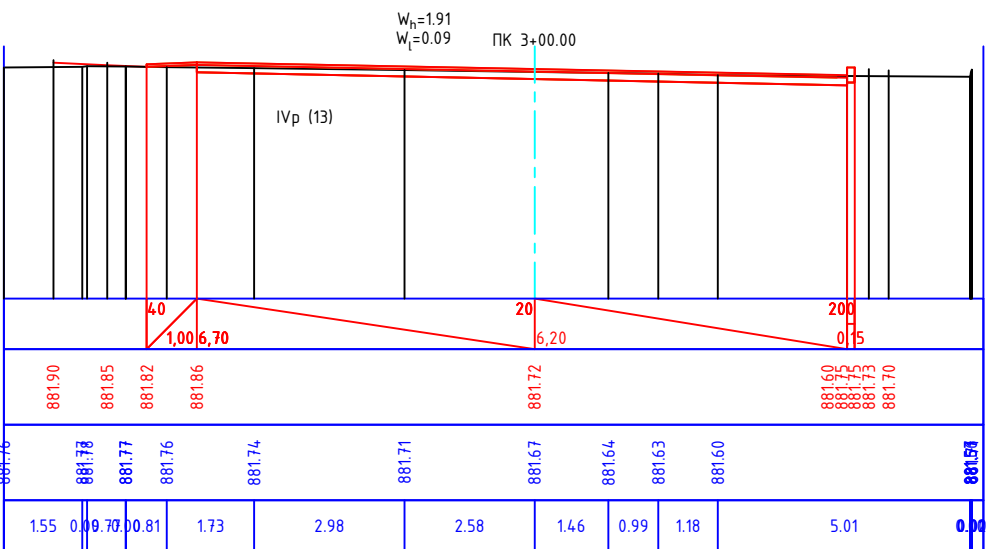
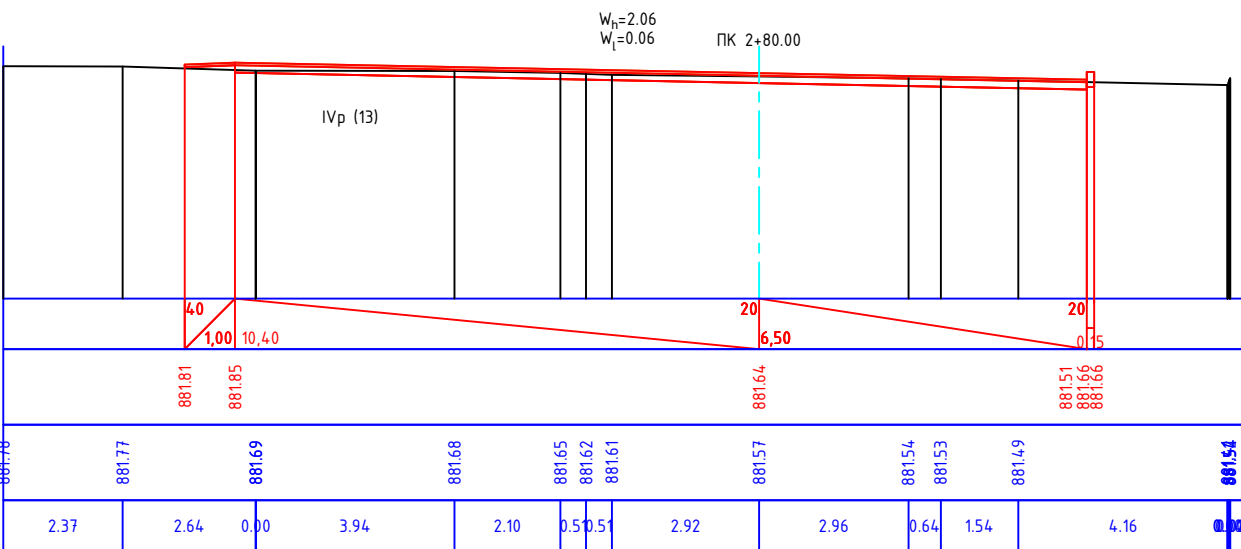
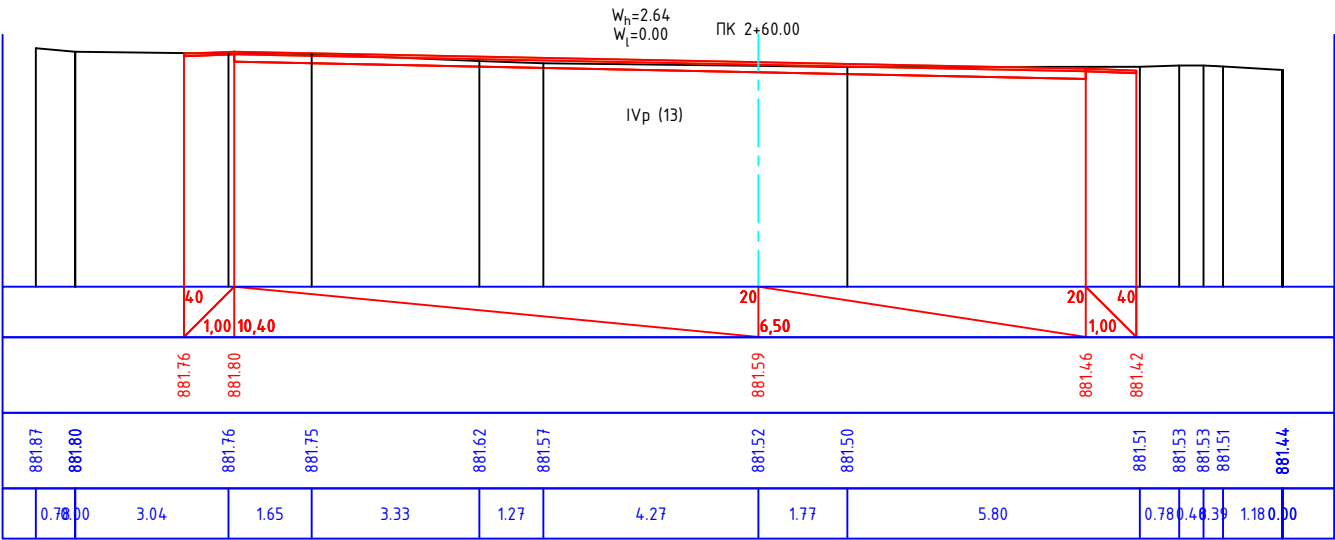
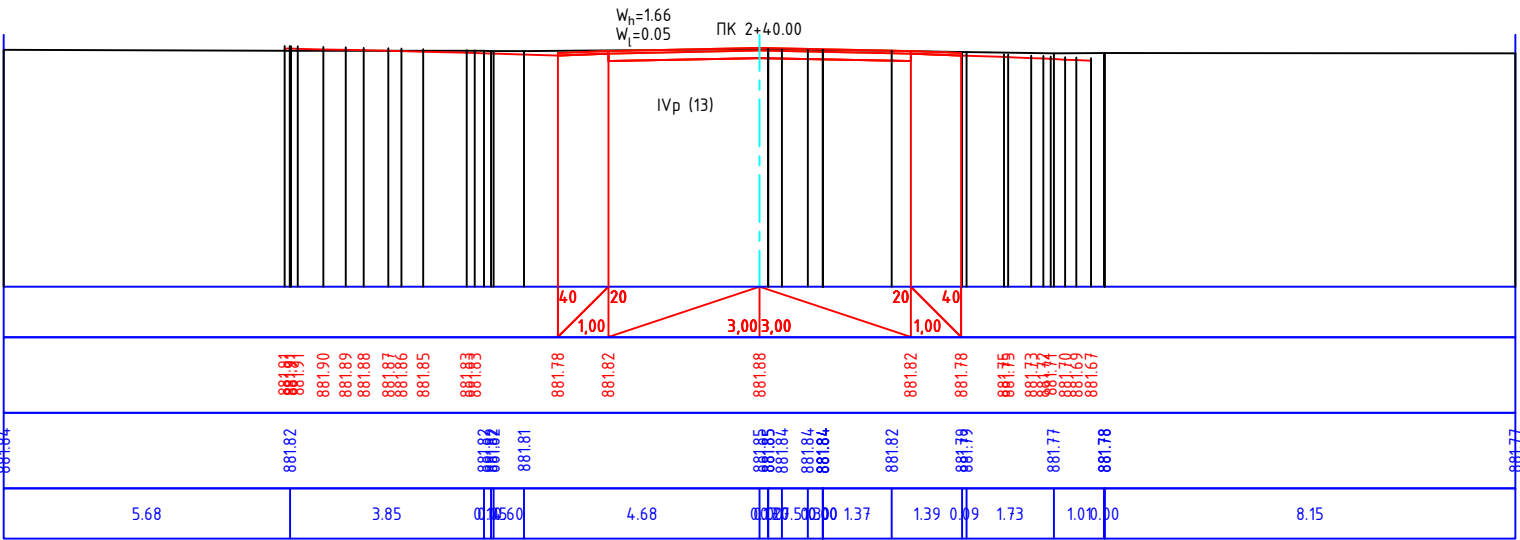


Dream Project

Est. 2020

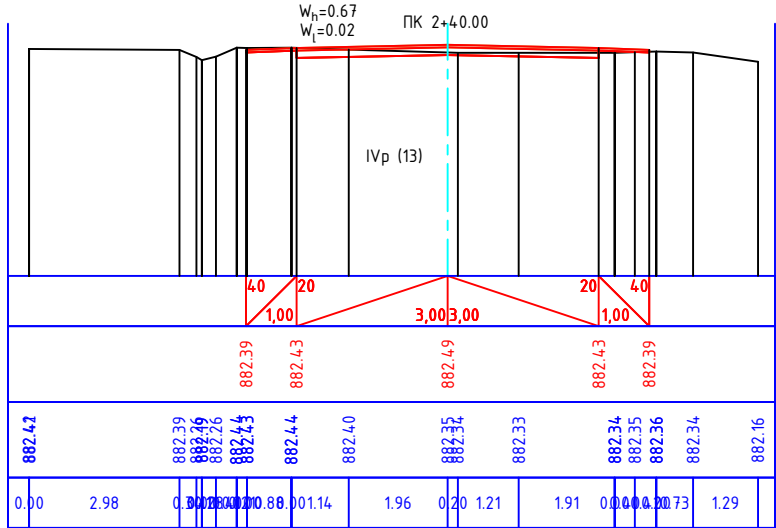
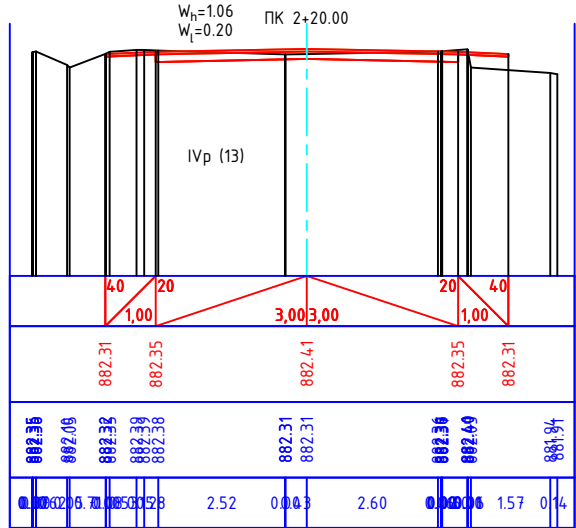
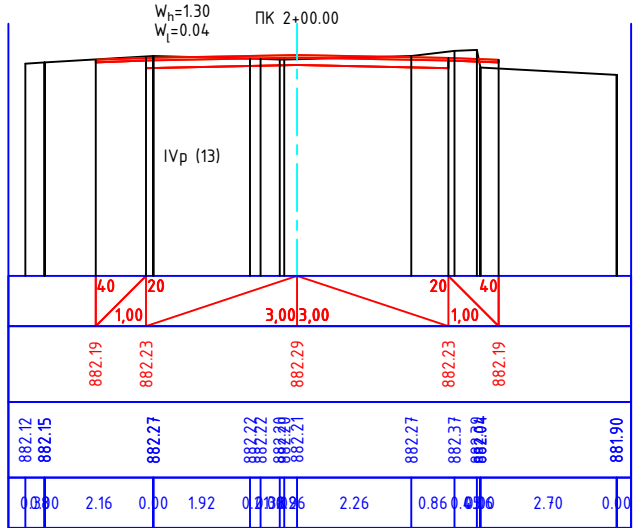
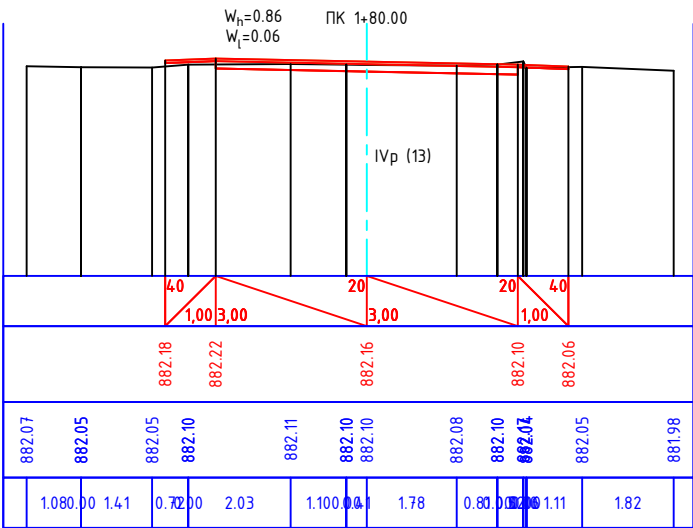
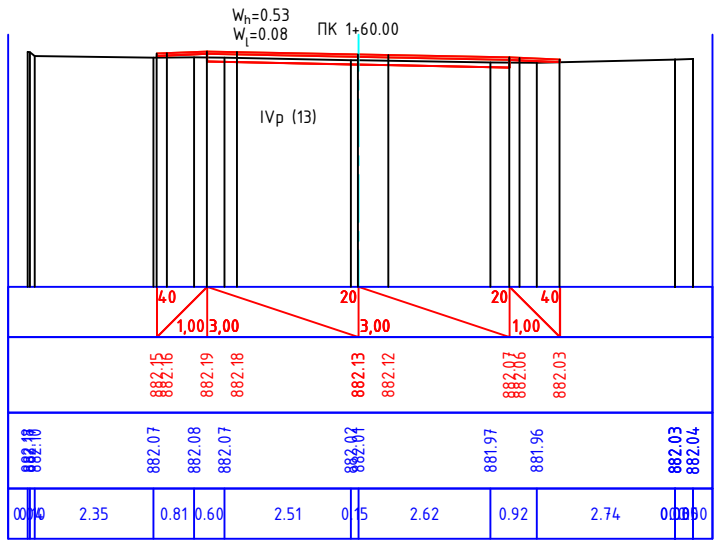
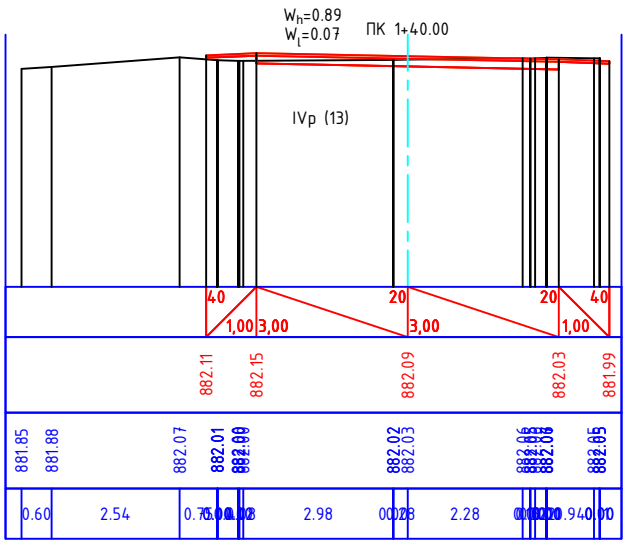
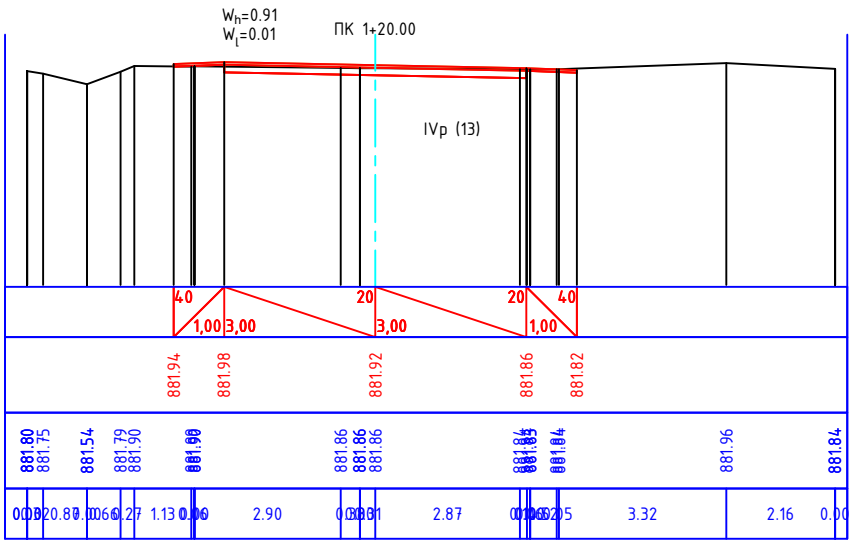
| Պաշտոն | Անուն, Ազգանուն | Ստորագր. | Ամիս Ամսաթիվ |
|------------|-----------------|----------|-----------------|
| | | | |
| | | | |
| | | | |
| Ծառտարագետ | Տ. Ամիրխանյան | | |
| | | | |
| Նախագծող | Ռ. Վարդանյան | | |
| | | | |
| | | | |
| | | | |
| | | | |

| ՀՀ ԱՐՄԱՎԻՐԻ ՄԱՐԶԻ ԽՈՅԻ ՀԱՄԱՅՆՔԱԴԵՏԱՐԱՆ | | | |
|---|------|------|--------|
| Գեղակերտ գյուղում Մ.Սարյան, Մարշալ Բաղդամյան փողոցների և Մարշալ Բաղդամյան փողոցից մինչև Մշակույթի տան հարակից տարածքի ասֆալտապատման աշխատանքներ | | | |
| Լայնական կտրվածքներ I հատված | Փուլ | Թերթ | Թերթեր |
| | ԱՆ | 5-2 | 9 |
| Մ.Սարյան, Մ. Բաղդամյան փողոցներ և Մ. Բաղդամյան փողոցից մինչև Մշակույթի տան հարակից տարածք ԿՄ 0+000 - ԿՄ 0+310, ԿՄ 0+000 - ԿՄ 0+518, ԿՄ 0+000 - ԿՄ 0+096 | | | |
| <<ԴՐԻՄ ՓՐՈՋԵԿՏ>> ՍՊԸ | | | |




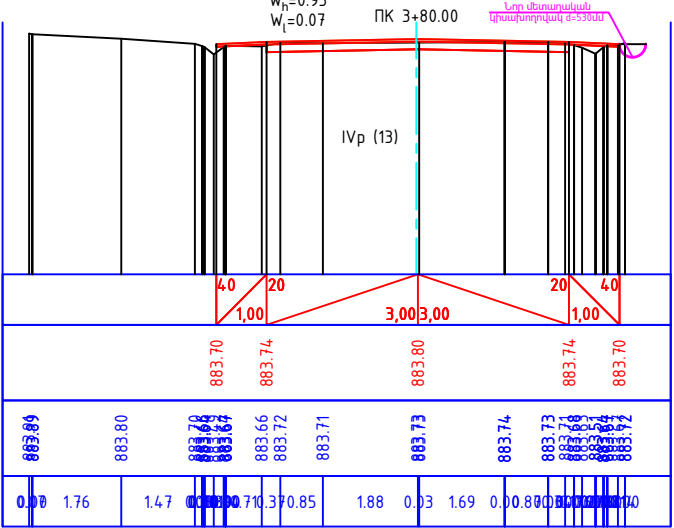
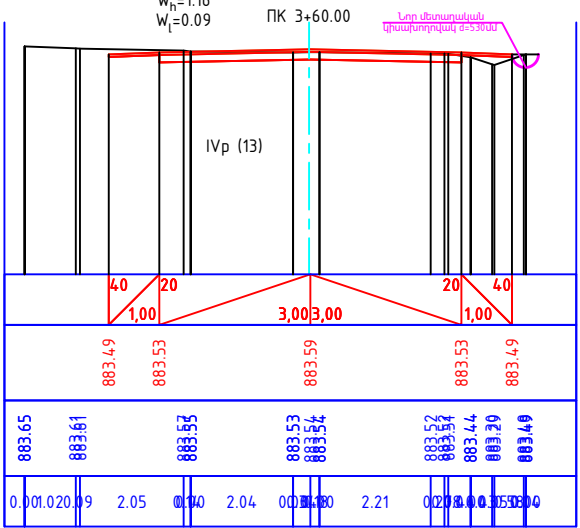
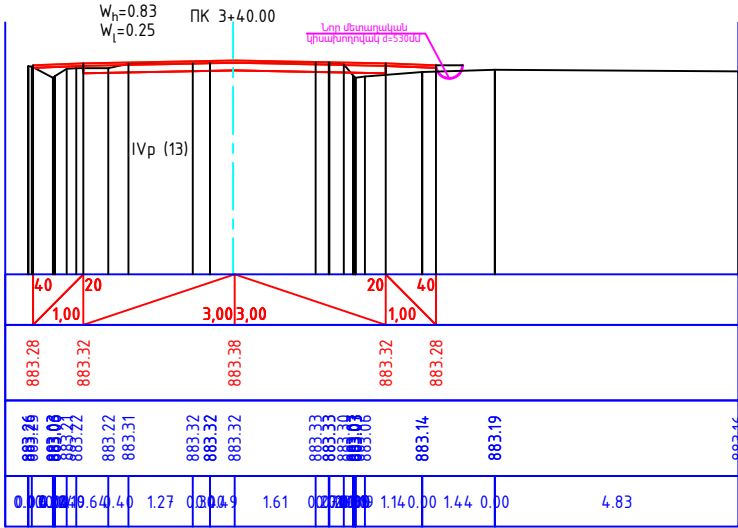
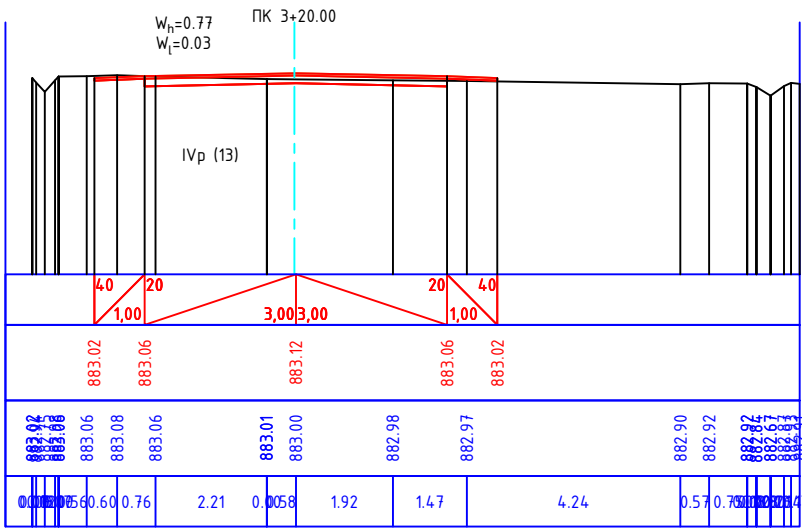
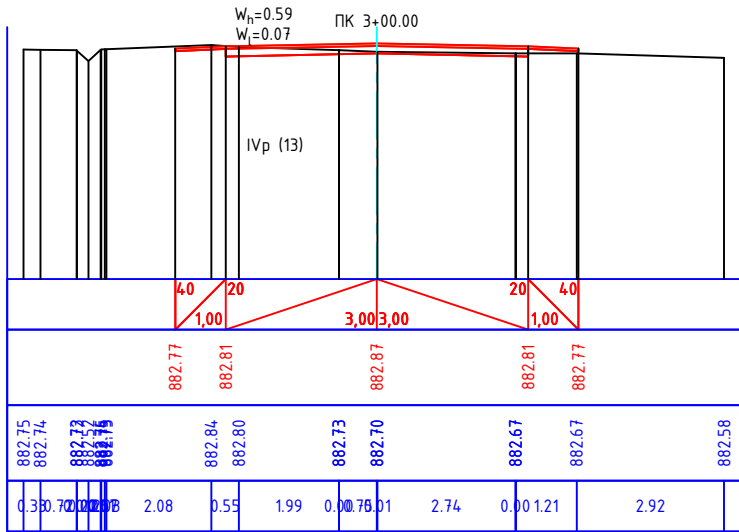
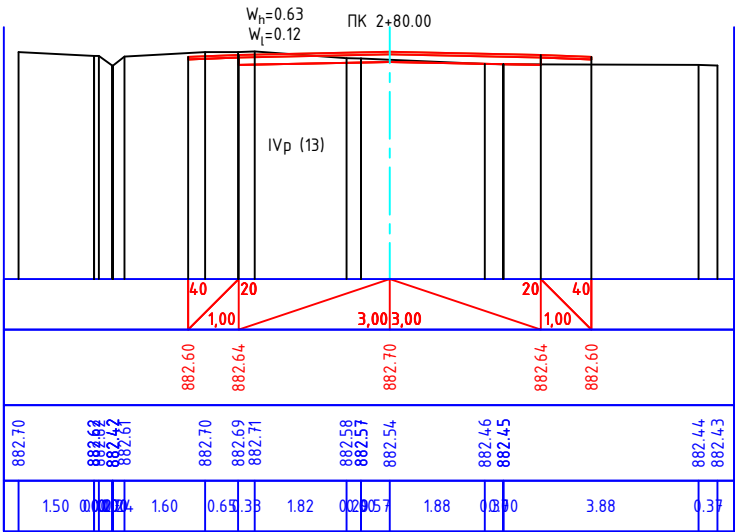
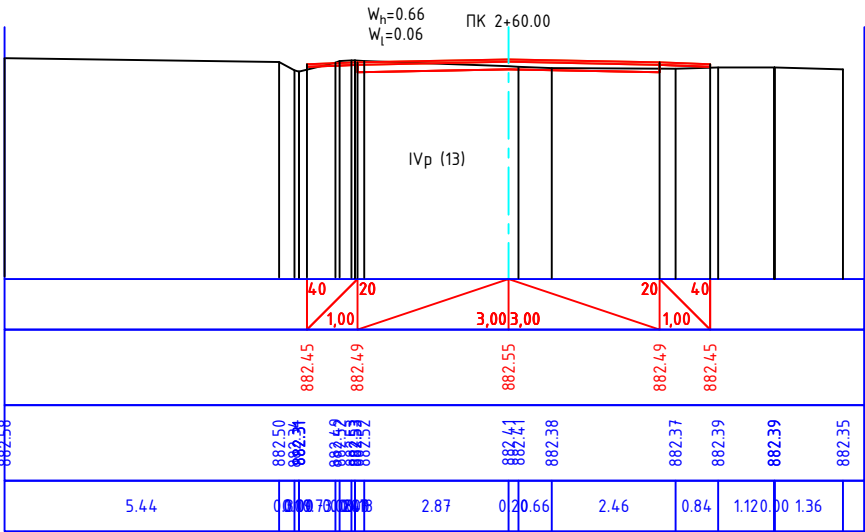
| Պաշտոն | Անուն, Ազգանուն | Ստորագր. | Ամիս Ամսաթիվ |
|------------|-----------------|----------|-----------------|
| Ծարտարագետ | Տ. Ամիրխանյան | | |
| Նախագծող | Ռ. Վարդանյան | | |
| | | | |
| | | | |
| | | | |
| | | | |

| ՀՀ ԱՐՄԱՎԻՐԻ ՄԱՐԶԻ ԽՈՅԻ ՀԱՄԱՅՆՔԱԴՐԱՆ | | | |
|---|------|------|--------|
| Գեղակերտ գյուղում Մ.Սարյան, Մարշալ Բաղրամյան փողոցների և Մարշալ Բաղրամյան փողոցի մինչև Մշակույթի տան հարակից տարածքի ասֆալտապատման աշխատանքներ | | | |
| Լայնական կտրվածքներ I հատված | Փուլ | Թերթ | Թերթեր |
| | ԱՆ | 5-3 | 9 |
| Մ.Սարյան, Մ. Բաղրամյան փողոցներ և Մ. Բաղրամյան փողոցից մինչև Մշակույթի տան հարակից տարածք ԿՄ 0+000 - ԿՄ 0+310, ԿՄ 0+000 - ԿՄ 0+518, ԿՄ 0+000 - ԿՄ 0+096 | | | |
| <<ԴՐԻՄ ՓՐՈՋԵԿՏ>> ՍՊԸ | | | |



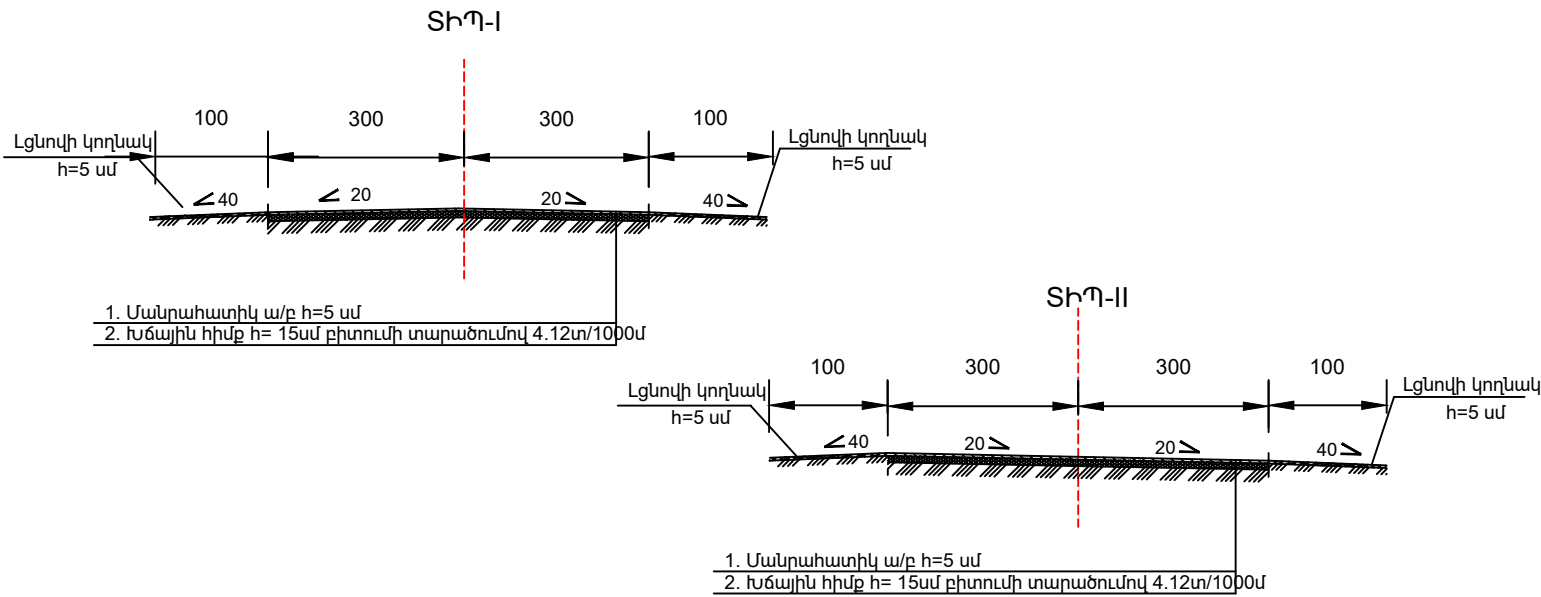
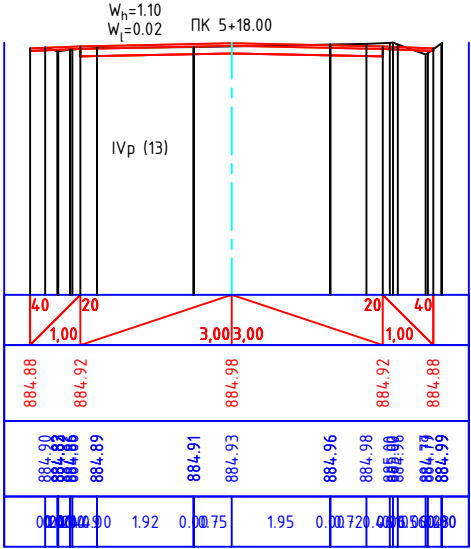
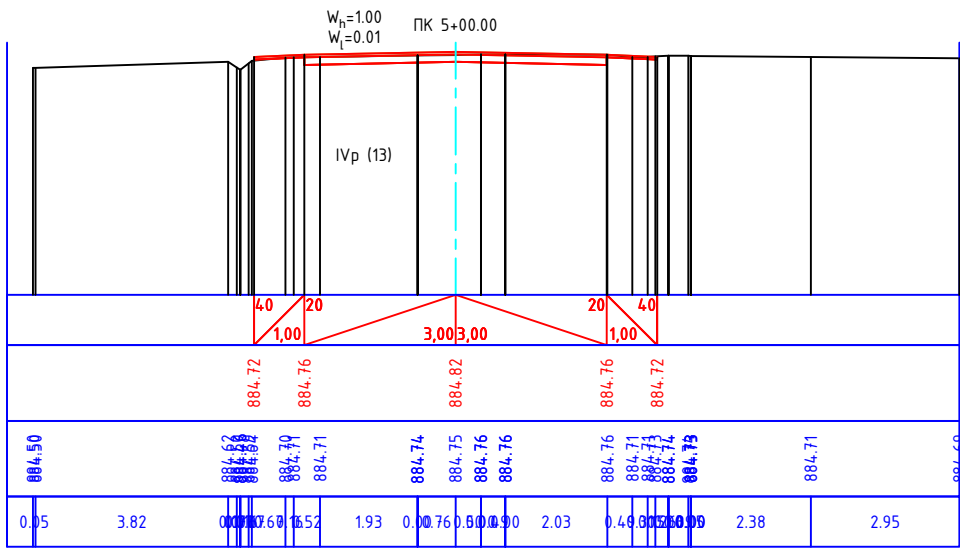
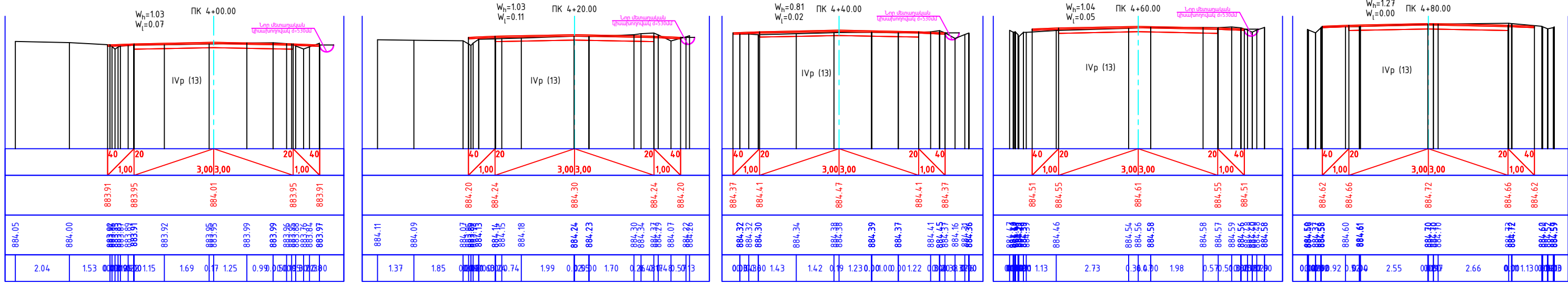
| Պաշտոն | Անուն, Ազգանուն | Ստորագր. | Ամիս Ամսաթիվ |
|-----------|-----------------|----------|-----------------|
| | | | |
| Ծառարագետ | Տ. Ամիրխանյան | | |
| Նախագծող | Ռ. Վարդանյան | | |
| | | | |
| | | | |
| | | | |

| ՀՀ ԱՐՄԱՎԻՐԻ ՄԱՐԶԻ ԽՈՅԻ ՀԱՄԱՅՆՔԱԴՐԱՆ | | | |
|---|--|----------------------|------|
| Գեղակերտ գյուղում Մ.Սարյան, Մարշալ Բաղրամյան փողոցների և Մարշալ Բաղրամյան փողոցից մինչև Մշակույթի տան հարակից տարածքի ասֆալտապատման աշխատանքներ | | | |
| Լայնական կտրվածքներ II հատված | | Փուլ | Թերթ |
| | | ԱՆ | 5-5 |
| Մ.Սարյան, Մ. Բաղրամյան փողոցներ և Մ. Բաղրամյան փողոցից մինչև Մշակույթի տան հարակից տարածք ԿՄ 0+000 - ԿՄ 0+310, ԿՄ 0+000 - ԿՄ 0+518, ԿՄ 0+000 - ԿՄ 0+096 | | <<ԴՐԻՄ ՓՐՈՋԵԿՏ>> ՍՊԸ | |
| | | | |



| Պաշտոն | Անուն, Ազգանուն | Ստորագր. | Ամիս Ամսաթիվ |
|------------|-----------------|----------|-----------------|
| | | | |
| | | | |
| | | | |
| Ծարտարագետ | Տ. Ամիրխանյան | | |
| | | | |
| Նախագծող | Ռ. Վարդանյան | | |
| | | | |
| | | | |
| | | | |
| | | | |

| ՀՀ ԱՐՄԱՎԻՐԻ ՄԱՐԶ ԽՈՅԻ ՀԱՄԱՅՆՔԱԴԵՏԱՐԱՆ | | | |
|---|------|------|--------|
| Գեղակերտ գյուղում Մ.Սարյան, Մարշալ Բաղրամյան փողոցների և Մարշալ Բաղրամյան փողոցից մինչև Մշակույթի տան հարակից տարածքի ասֆալտապատման աշխատանքներ | | | |
| Լայնական կտրվածքներ II հատված | Փուլ | Թերթ | Թերթեր |
| | ԱՆ | 5-6 | 9 |
| Մ.Սարյան, Մ. Բաղրամյան փողոցներ և Մ. Բաղրամյան փողոցից մինչև Մշակույթի տան հարակից տարածք ԿՄ 0+000 - ԿՄ 0+310, ԿՄ 0+000 - ԿՄ 0+518, ԿՄ 0+000 - ԿՄ 0+096 | | | |
| <<ԴՐԻՄ ՓՐՈՋԵԿՏ>> ՍՊԸ | | | |

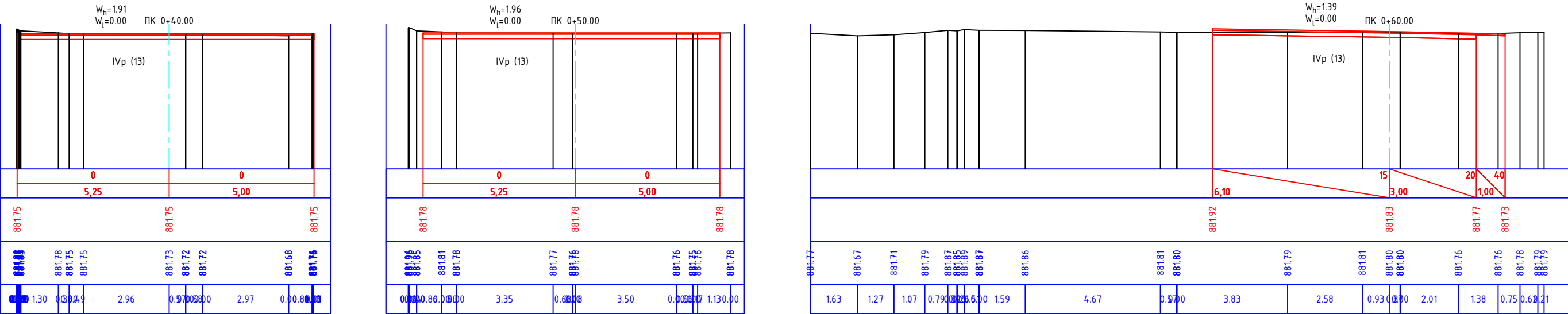
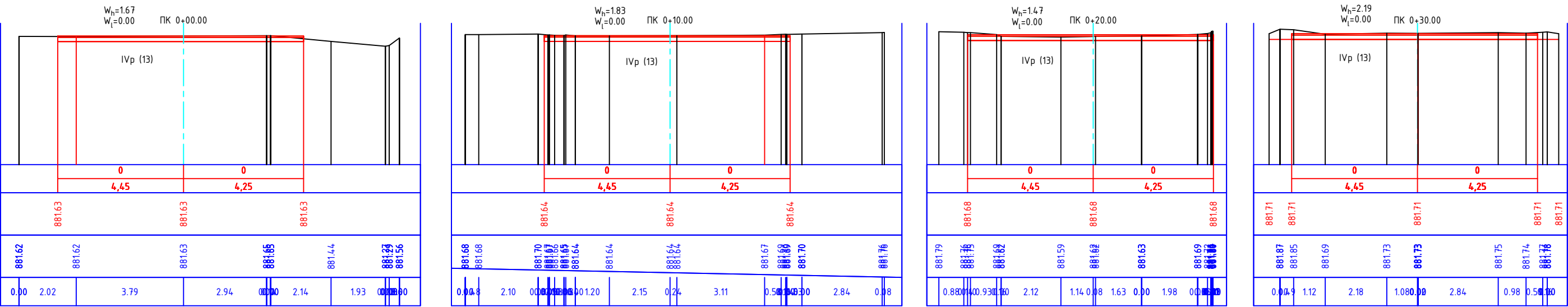


Dream Project

Est. 2020


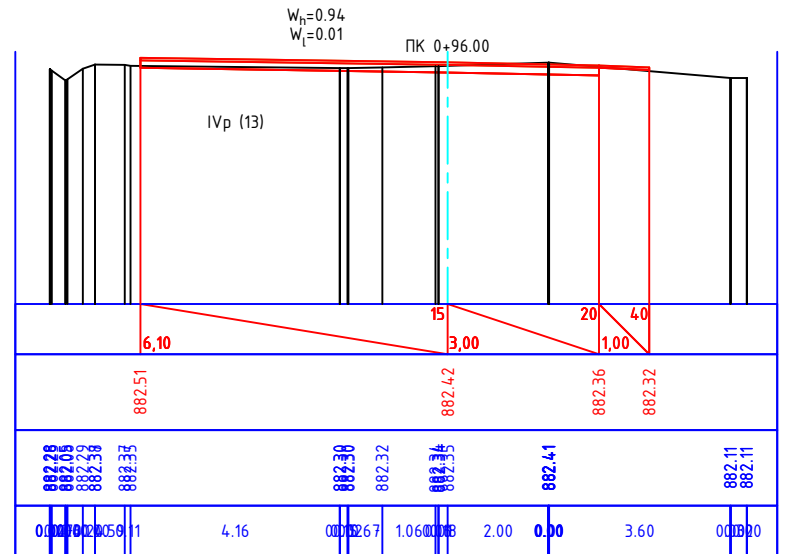
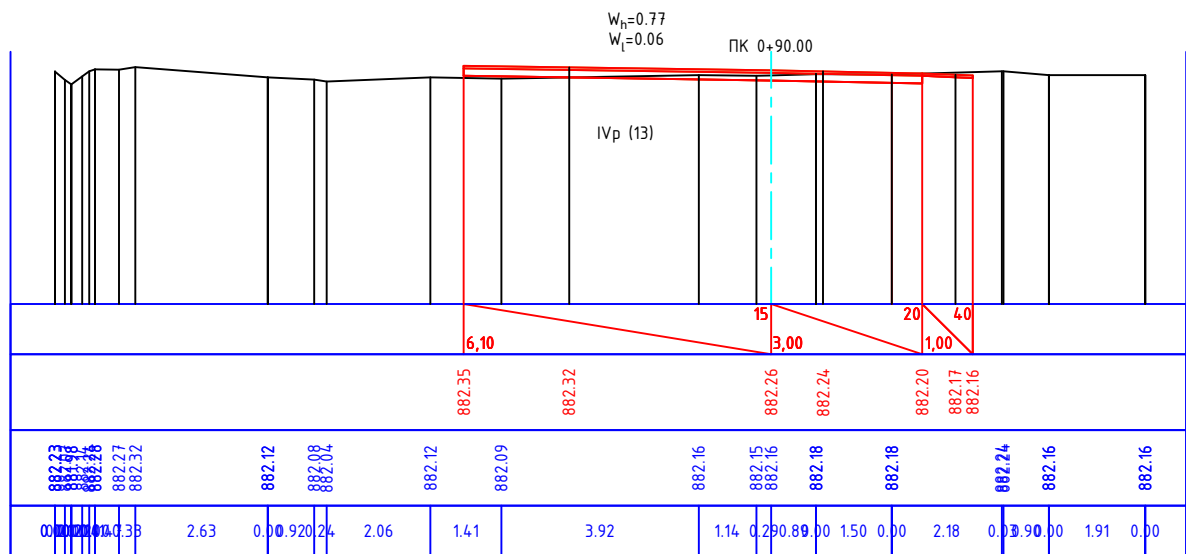
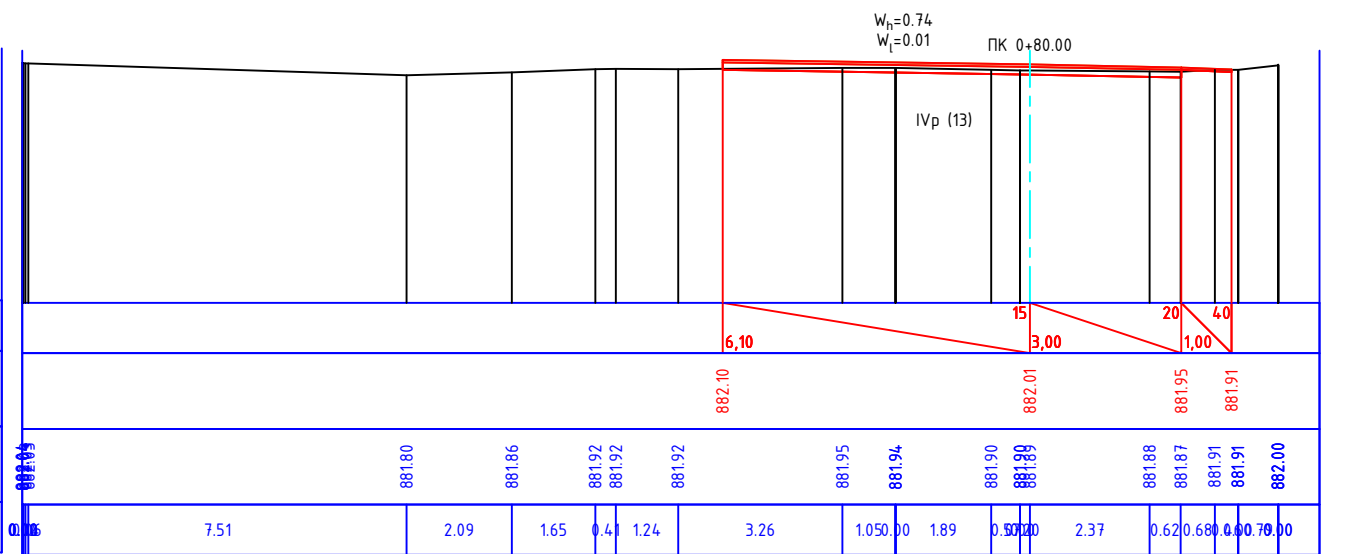
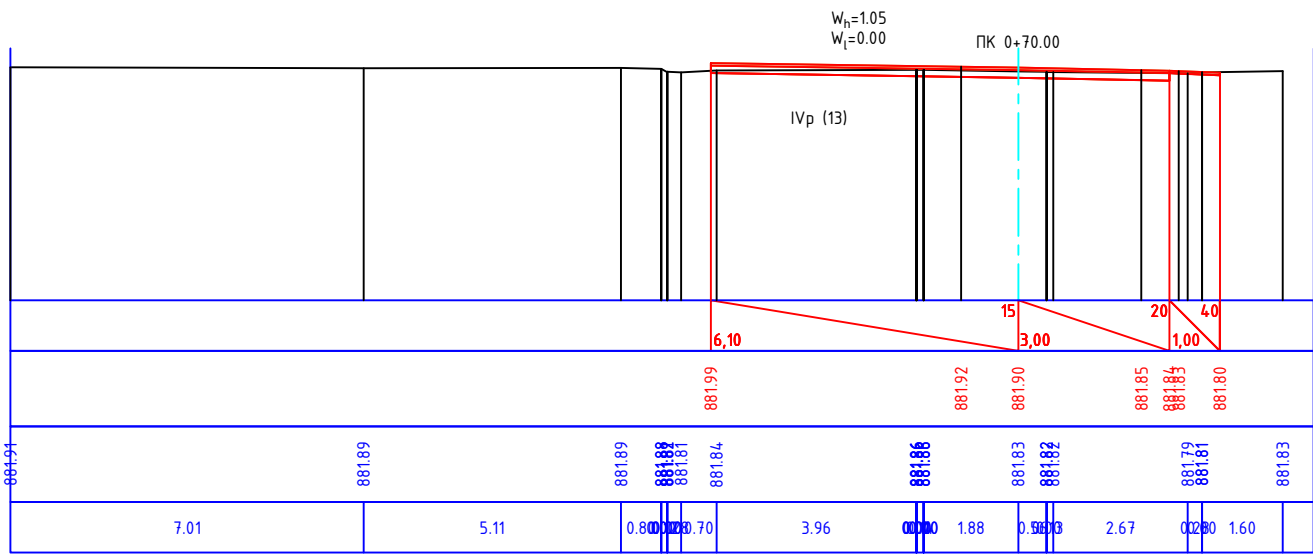
| Պաշտոն | Անուն, Ազգանուն | Ստորագր. | Ամիս Ամսաթիվ |
|------------|-----------------|----------|-----------------|
| | | | |
| | | | |
| Ճարտարագետ | Տ. Ամիրխանյան | | |
| Նախագծող | Ռ. Վարդանյան | | |
| | | | |
| | | | |
| | | | |

| ՀՀ ԱՐՄԱՎԻՐԻ ՄԱՐԶԻ ՀԱՄԱՅՆՔԱԴՐՈՒՄ | | | |
|---|------|------|--------|
| Գեղակերտ գյուղում Մ.Սարյան, Մարշալ Բաղրամյան փողոցների և Մարշալ Բաղրամյան փողոցից մինչև Մշակույթի տան հարակից տարածքի ասֆալտապատման աշխատանքներ | | | |
| Լայնական կտրվածքներ II հատված | Փուլ | Թերթ | Թերթեր |
| | ԱՆ | 5-7 | 9 |
| Մ.Սարյան, Մ. Բաղրամյան փողոցներ և Մ. Բաղրամյան փողոցից մինչև Մշակույթի տան հարակից տարածք ԿՄ 0+000 - ԿՄ 0+310, ԿՄ 0+000 - ԿՄ 0+518, ԿՄ 0+000 - ԿՄ 0+096 | | | |
| <<ԴՐԻՄ ՓՐՈՋԵԿՏ>> ՍՊԸ | | | |



| Պաշտոն | Անուն, Ազգանուն | Ստորագր. | Ամիս Ամսաթիվ |
|------------|-----------------|----------|-----------------|
| | | | |
| | | | |
| Ճարտարագետ | Տ. Ամիրխանյան | | |
| Նախագծող | Ռ. Վարդանյան | | |
| | | | |
| | | | |
| | | | |
| | | | |

| ՀՀ ԱՐՄԱՎԻՐԻ ՄԱՐԶԻ ԽՈՅԻ ՀԱՄԱՅՆՔԱԴՏԱՐԱՆ | | | |
|---|------|------|--------|
| Գեղակերտ գյուղում Մ.Սարյան, Մարշալ Բաղրամյան փողոցների և Մարշալ Բաղրամյան փողոցից մինչև Մշակույթի տան հարակից տարածքի ասֆալտապատման աշխատանքներ | | | |
| Լայնական կտրվածքներ III հատված | Փուլ | Թերթ | Թերթեր |
| | ԱՆ | 5-8 | 9 |
| Մ.Սարյան, Մ. Բաղրամյան փողոցներ և Մ. Բաղրամյան փողոցից մինչև Մշակույթի տան հարակից տարածք ԿՄ 0+000 - ԿՄ 0+310, ԿՄ 0+000 - ԿՄ 0+518, ԿՄ 0+000 - ԿՄ 0+096 | | | |
| <<ԴՐԻՄ ՓՐՈՋԵԿՏ>> ՍՊԸ | | | |

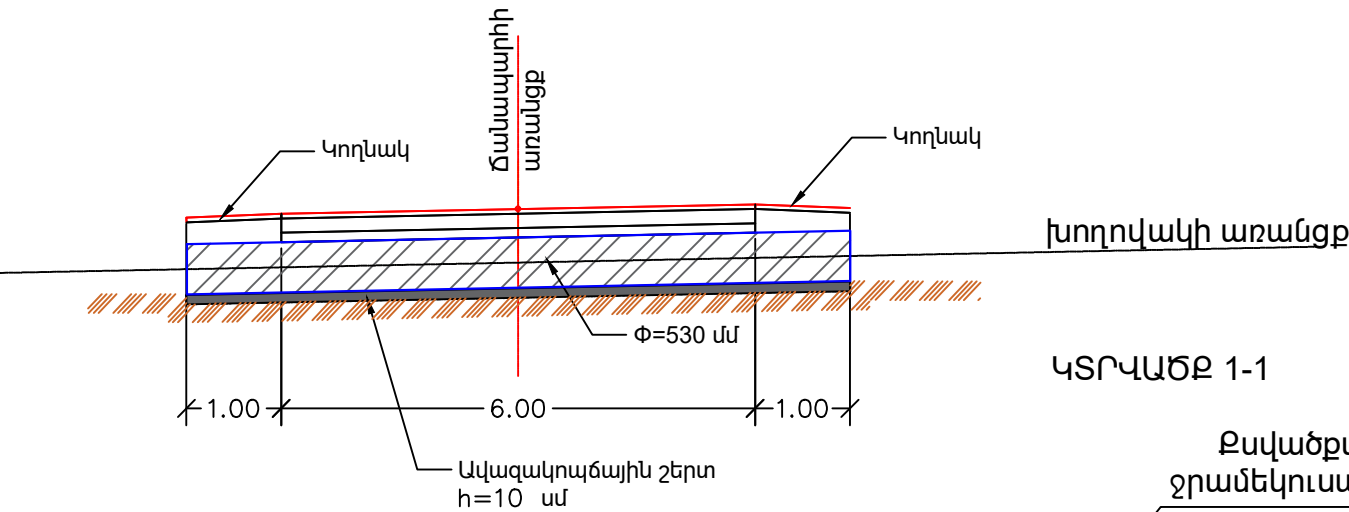


| Պաշտոն | Անուն, Ազգանուն | Ստորագր. | Ամիս Ամսաթիվ |
|------------|-----------------|----------|-----------------|
| | | | |
| Ծարտարագետ | Տ. Ամիրխանյան | | |
| Նախագծող | Ռ. Վարդանյան | | |
| | | | |
| | | | |
| | | | |

| ՀՀ ԱՐՄԱՎԻՐԻ ՄԱՐԶ ԽՈՅԻ ՀԱՄԱՅՆՔԱԴՐԱՆ | | | |
|---|------|------|--------|
| Գեղակերտ գյուղում Մ.Սարյան, Մարշալ Բաղրամյան փողոցների և Մարշալ Բաղրամյան փողոցից մինչև Մշակույթի տան հարակից տարածքի ասֆալտապատման աշխատանքներ | | | |
| Լայնական կտրվածքներ III հատված | Փուլ | Թերթ | Թերթեր |
| | ԱՆ | 5-9 | 9 |
| Մ.Սարյան, Մ. Բաղրամյան փողոցներ և Մ. Բաղրամյան փողոցից մինչև Մշակույթի տան հարակից տարածք ԿՄ 0+000 - ԿՄ 0+310, ԿՄ 0+000 - ԿՄ 0+518, ԿՄ 0+000 - ԿՄ 0+096 | | | |
| <<ԴՐԻՄ ՓՐՈՋԵԿՏ>> ՍՊԸ | | | |

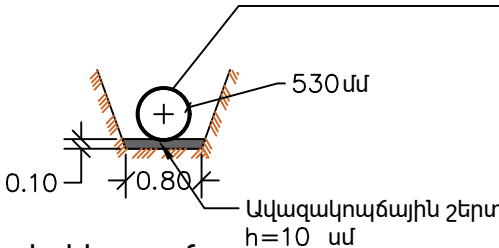
Φ=530 ՄՄ ՋՐԹՈՂ ԽՈՂՈՎԱԿԻ
ՏԵՂԱԴՐՄԱՆ ՏԻՊԱՅԻՆ ԿՏՐՎԱԾԸ

ԽՈՂՈՎԱԿԻ ԵՐԿԱՅՆԱԿԱՆ ԿՏՐՎԱԾԸ

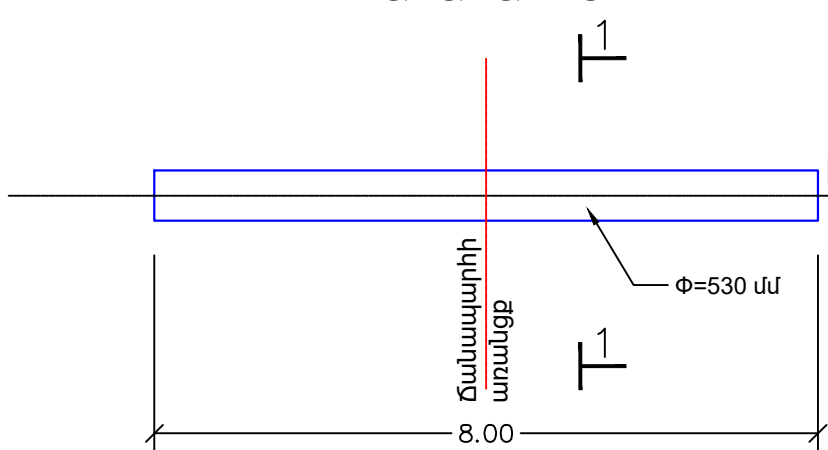


ԿՏՐՎԱԾԸ 1-1

Քսվածքային
ջրամեկուսացում

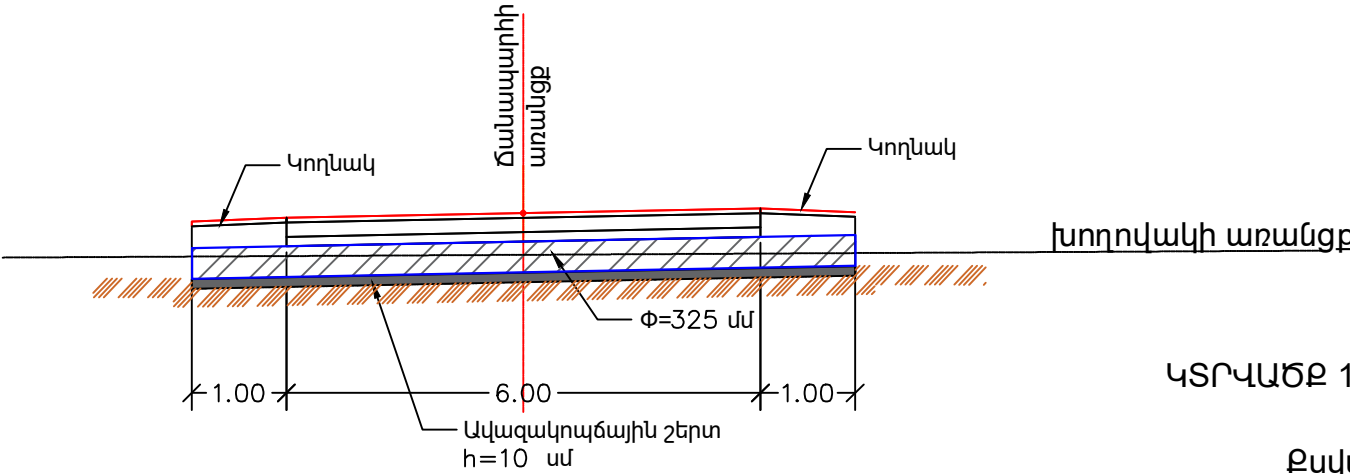


ՀԱՏԱԿԱԳԻԾ



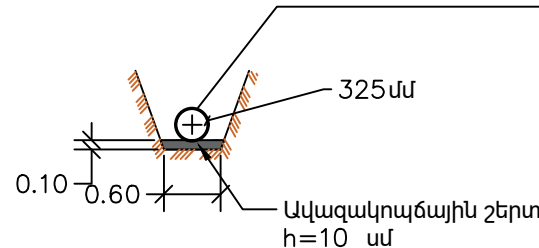
Φ=325 ՄՄ ՋՐԹՈՂ ԽՈՂՈՎԱԿԻ
ՏԵՂԱԴՐՄԱՆ ՏԻՊԱՅԻՆ ԿՏՐՎԱԾԸ

ԽՈՂՈՎԱԿԻ ԵՐԿԱՅՆԱԿԱՆ ԿՏՐՎԱԾԸ


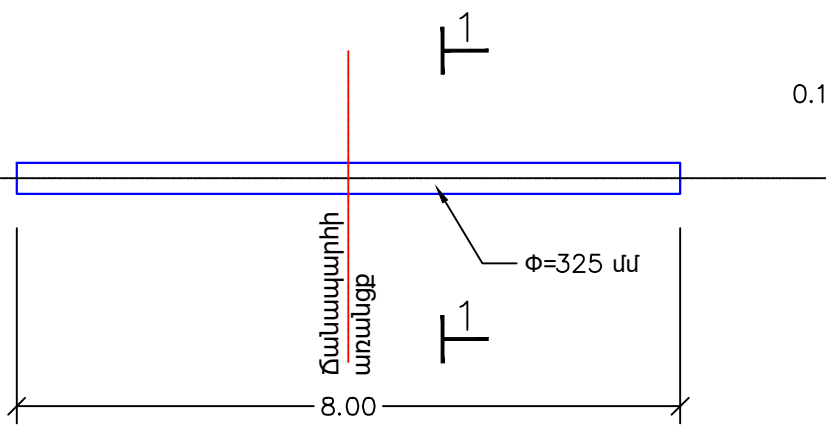


ԿՏՐՎԱԾԸ 1-1

Քսվածքային
ջրամեկուսացում

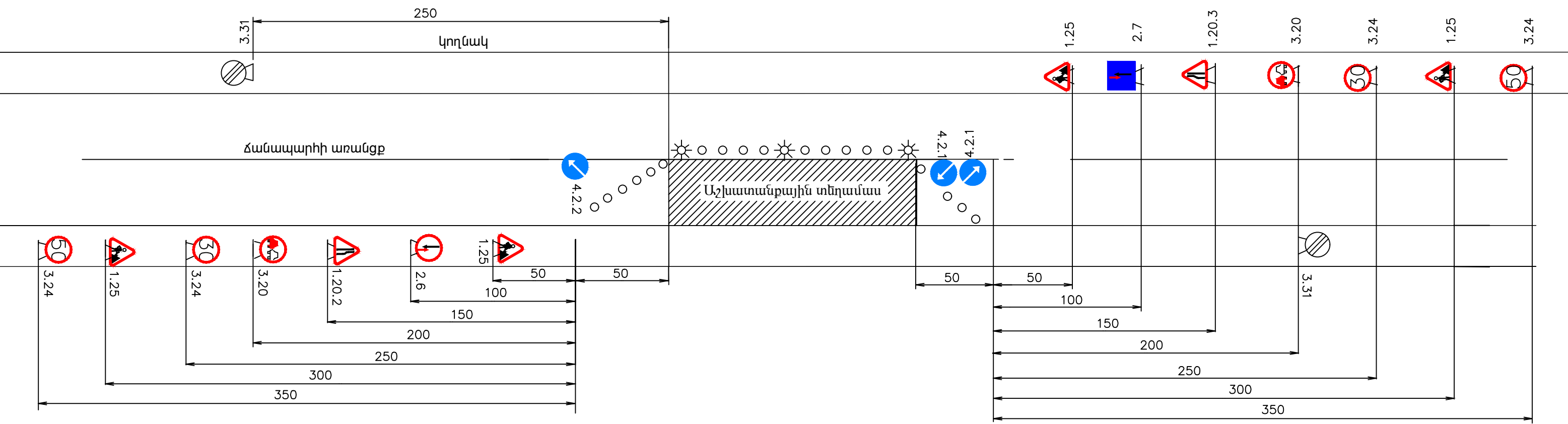


ՀԱՏԱԿԱԳԻԾ



| Պաշտոն | Անուն, Ազգանուն | Ստորագր. | Ամիս Ամսաթիվ |
|------------|-----------------|----------|-----------------|
| Ծառտարագետ | Տ. Ամիրխանյան | | |
| Նախագծող | Ռ. Վարդանյան | | |

| ՀՀ ԱՐՄԱՎԻՐԻ ՄԱՐԶ ԽՈՅԻ ՀԱՄԱՅՆՔԱԴՏԱՐԱՆ | | | |
|---|------|------|--------|
| Գեղակերտ գյուղում Մ.Սարյան, Մարշալ Բաղրամյան փողոցների և Մարշալ Բաղրամյան փողոցից մինչև Մշակույթի տան հարակից տարածքի ասֆալտապատման աշխատանքներ | | | |
| /Ջրթող խողովակների տեղադրման տիպային կտրվածքներ / | Փուլ | Թերթ | Թերթեր |
| | ԱՆ | 6-1 | 1 |
| Մ.Սարյան, Մ. Բաղրամյան փողոցներ և Մ. Բաղրամյան փողոցից մինչև Մշակույթի տան հարակից տարածք ԿՄ 0+000 - ԿՄ 0+310, ԿՄ 0+000 - ԿՄ 0+518, ԿՄ 0+000 - ԿՄ 0+096 | | | |
| <<ԴՐԻՄ ՓՐՈՋԵԿՏ>> ՍՊԸ | | | |



Պայմանական նշաններ



- 1.25 Ճանապարհային աշխատանքներ
- 1.20.2 Ճանապարհի նեղացում
- 1.20.3 Ճանապարհի նեղացում
- 3.20 Վազանցն արգելվում է
- 3.24 Առավելագույն արագության սահմանափակում
- 3.31 Բոլոր սահմանափակումների վերջ
- 4.2.1 Արգելքի շրջանցում աջից
- 4.2.2 Արգելքի շրջանցում ձախից
- 2.6 Հանդիպակաց շարժման առավելություն
- 2.7 Առավելություն հանդիպակաց շարժման նկատմամբ
- Լուսազդանշանային առկայծող լապտեր

Dream Project
Est. 2020

| | | | | | | | |
|------------|----------------|----------|-----------------|---|---------------------|------|--------|
| Պաշտոն | Անուն,Ազգանուն | Ստորագր. | Ամիս Ամսաթիվ | ՀՀ ԱՐՄԱՎԻՐԻ ՄԱՐԶ ԽՈՅԻ ՀԱՄԱՅՆՔԱԴԵՏԱՐԱՆ | | | |
| | | | | Գեղակերտ գյուղում Մ.Սարյան , Մարշալ Բաղդամյան փողոցների և Մարշալ Բաղդամյան փողոցից մինչև Մշակույթի տան հարակից տարածքի ասֆալտապատման աշխատանքներ | | | |
| Ճարտարագետ | Տ. Ամիրխանյան | | | Երթևեկության կարգավորման սխեմա | Փուլ | Թերթ | Թերթեր |
| Նախագծող | Ռ. Վարդանյան | | | | ԱՆ | 7-1 | 1 |
| | | | | Մ.Սարյան , Մ. Բաղդամյան փողոցներ և Մ. Բաղդամյան փողոցից մինչև Մշակույթի տան հարակից տարածք ԿՄ 0+000 - ԿՄ 0+310, ԿՄ 0+000 - ԿՄ 0+518,ԿՄ 0+000 - ԿՄ 0+096 | <<ԴՐԻՄ ՓՐՈՋԵԿՏ>>ՍՊԸ | | |

PHONE NUMBER FOR ADDITIONAL INFORMATION



| | | | | | | | | |
|------------|-----------------|---|-----------------|---|--|---------------------|------|--------|
| Պաշտոն | Անուն, Ազգանուն | Ստորագր. | Ամիս Ամսաթիվ | ՀՀ ԱՐՄԱՎԻՐԻ ՄԱՐԶ ԽՈՅԻ ՀԱՄԱՅՆՔԱԴԵՏԱՐԱՆ | | | | |
| | | | | Գեղակերտ գյուղում՝ Մ.Սարյան , Մարշալ Բաղրամյան փողոցների և Մարշալ Բաղրամյան փողոցից մինչև Մշակույթի տան հարակից տարածքի ասֆալտապատման աշխատանքներ | | | | |
| | | | | | | | | |
| | | | | | | | | |
| Ճարտարագետ | Տ. Ամիրխանյան |  | | Օբյեկտի սկզբում և վերջում տեղադրվող տիպային նշան | | Փուլ | Թերթ | Թերթեր |
| Նախագծող | Ռ. Վարդանյան |  | | | | ԱՆ | 8-1 | 1 |
| | | | | | | | | |
| | | | | Մ.Սարյան , Մ. Բաղրամյան փողոցներ և Մ. Բաղրամյան փողոցից մինչև Մշակույթի տան հարակից տարածք ԿՄ 0+000 - ԿՄ 0+310, ԿՄ 0+000 - ԿՄ 0+518, ԿՄ 0+000 - ԿՄ 0+096 | | <<ԴՐԻՄ ՓՐՈՋԵԿՏ>>ՍՊԸ | | |
| | | | | | | | | |
| | | | | | | | | |