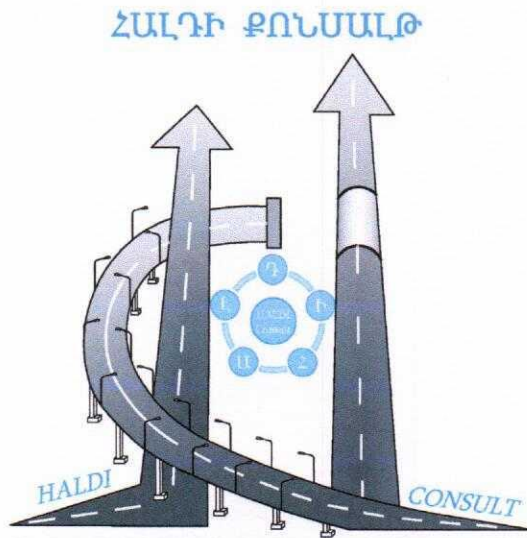


Այգավան համայնքի Ղուկասյան փողոցի
ասֆալտապատման աշխատանքներ

[illegible]

ԵՐԵՎԱՆ 2020



Արարատի մարզ
Այգավան համայնքի Ղուկասյան փողոցի
ասֆալտապատման աշխատանքներ

ԱՇԽԱՏԱՆՔԱՅԻՆ ՆԱԽԱԳԻԾ

«ՀԱՆԴԻ Քոնսալթ» ՍՊԸ-ի տնօրեն՝

Դ. Հովսեփյան

Նախագծի գլխավոր ինժեներ

Ա. Մամիկոնյան

Ցանկ

Քարտեզ

Բացատրագիր

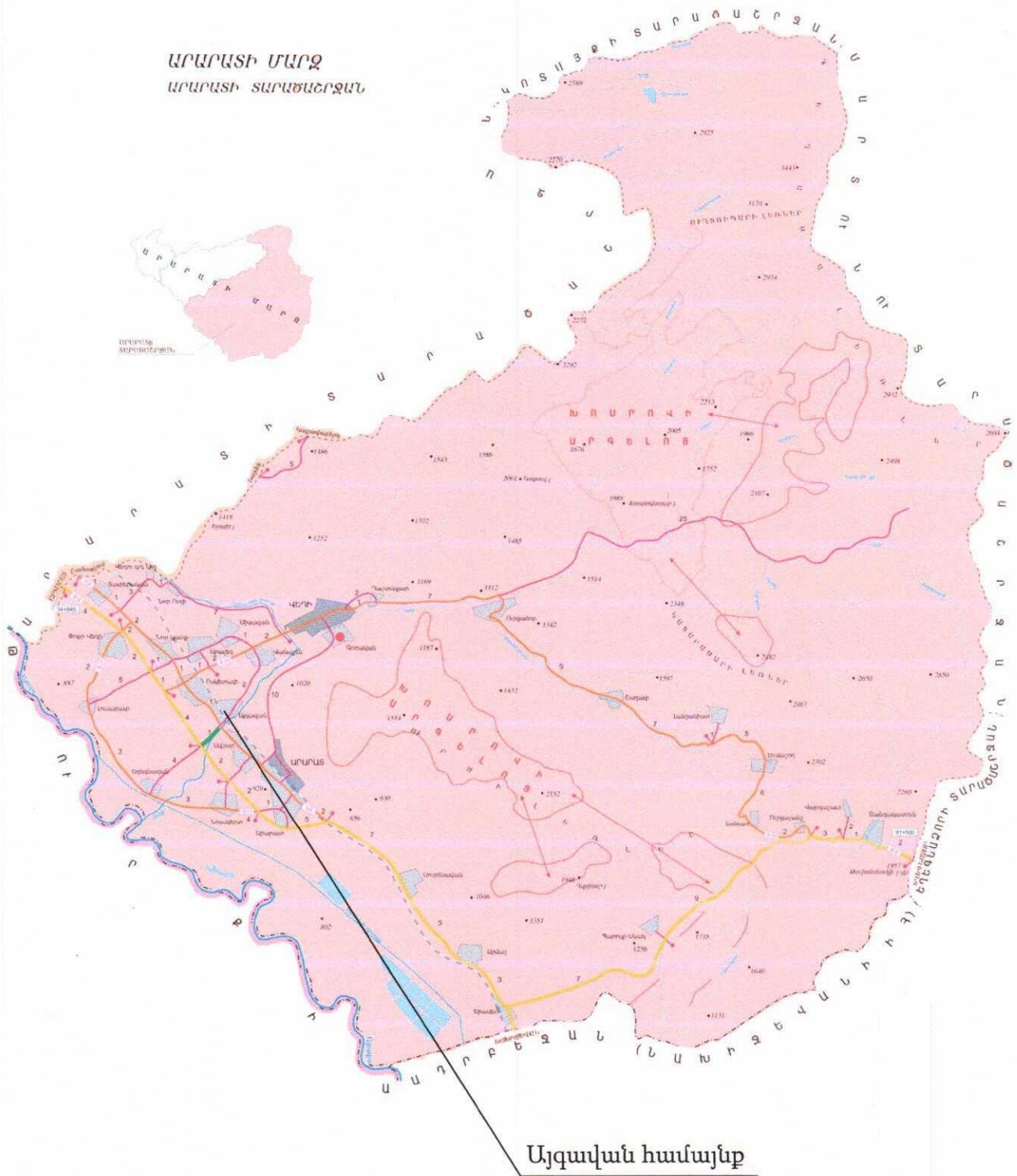
Գծագրեր

1. Փողոցի հատակագիծ
2. Ճանապարհային հագուստի կոնստրուկցիա
3. Երթևեկության կարգավորման սխեմա

Ամփոփագրեր

1. Երթևեկելի մասի նորոգման ամփոփագիր
2. Համահավաք ամփոփագիր

ԱՐԱՐԱՏԻ ՄԱՐԶ
ԱՐԱՐԱՏԻ ՏԱՐԱԾԱԾՐՁԱՆ



Այգավան համայնքի Գառնիկ Ղուկասյան փողոցի 276 մ հատվածի ասֆալտապատման աշխատանքների նախագծա-նախահաշվային փաստաթղթերի մշակման աշխատանքների

ՏԵԽՆԻԿԱԿԱՆ ԲՆՈՒԹԱԳԻՐ

Գործառույթի անվանումը	Նկարագիրը
Ճանապարհի անվանումը և վերանորոգման ենթակա տեղամասը	Այգավան համայնքի Գառնիկ Ղուկասյան փողոցի 276 մ հատվածի ասֆալտապատման աշխատանքներ
Ճանապարհի կարգը	IV
Ճանապարհի բնութագրող նկարագիրը (գլխավոր երկրորդային, նպատակային կիրառությունը)	Երկրորդային
Երթևեկելի մասի լայնությունը	6.0 մետր
Շարժման գոտիների քանակը	Երթևեկության երկու գոտի
Մայրերի առկայությունը և լայնությունը	չկա
Կառուցման/վերանորոգման ենթաքկա հատվածի երկարությունը	276 մ վերանորոգում
Կամրջի սխեմա	Չկա
Ճանապարհային պատվածքի և ծածկի տիպը	Ասֆալտբետոնե ծածկ
Նախագծման փուլը և նախագծման նախահաշվարկային փաստաթղթերի կազմման նորմատիվային պահանջները	Աշխատանքային նախագիծ համաձայն ՀՀԾՇԻՎ- 11.05.02-99
Հետազննման և նախագծի նկատմամբ պահանջները	Չափագրական նկարագրություն
Նախագծային աշխատանքների ավարտը	Պայմանագրի կնքումից 7 աշխատանքային օր հետո

Կատարման ենթակա աշխատանքների համառոտ բնութագիրը

Նախատեսվում է իրականացնել հետևյալ աշխատանքները.

1. Քայքայված ճանապարհի ծածկույթի քանդում.
2. Ճանապարհի ծածկույթի խճային հիմքի տեղադրում խճի նախապատրաստական շերտի անցկացում $h=12$ սմ բիտումի տարածումով 4.12 տ/ 1000 մ²,
3. Մանրահատիկ ա/բ շերտի տեղադրում $h=4$ սմ,
4. Կողնակների իրականացում,
5. Իջատեղերի նորոգում,
6. Կողային առուների մաքրում

Պ Ա Տ Վ Ի Ր Ա Տ ՈՒ

Այգավանի համայնքապետարան
ՀՀ Արարատի մարզ, գ. Այգավան

Կ Ա Տ Ա Ր Ո Ղ

«ՀԱԼ ԴԻ Քոնսալթ» ՍՊԸ
ՀՀ Գեղարքունիքի մարզ, գ. Նորատուս

ՏԵՂԵԿԱՆՔ

20 << հունիս >> 2020 թ.

Նախատեսվում է կազմել Սյրաբյան համայնքի Գ. Բախալյան փողոցի և
Ֆալսթալյան և Երևանի միջնափողոցների մախազիծը, որը գտնվում է Սյրաբյան համայնքում:

Հանույթները և այլ ավելացած բնահողը ու շին. աղբը նախատեսվում է
տեղափոխել լցակույտ 1 կմ հեռավորության վրա:

Լիցք կատարելու համար պահուստային բնահողը գտնվում է 1 կմ
հեռավորության վրա:



Սյրաբյան համայնքի ղեկավար՝ [Signature] Սյրաբյան

Բացատրագիր

Համաձայն առաջադրանքի տեղում կատարվել է Արարատի մարզի Այգավան համայնքի Ղուկասյան փողոցի ուսումնասիրություն և չափագրում: Ուսումնասիրության արդյունքում պարզ դարձավ, որ փողոցում բացակայում է ա/բ ծածկը, անհրաժեշտություն է առաջացել վերակառուցել:

Նախագծով նախատեսվում է պահպանել ճանապարհի հատակագիծը երկայնական և լայնական թեքությունները գոյություն ունեցողին համանման: Քանի որ ծածկը լիովին քայքայված է, ուստի նախատեսվում է $h_{միջ}=15$ սմ հեռացնել գոյություն ունեցող ծածկը և տեղադրել նոր ա/բ ծածկ խճային հիմքով (բիտումի տարածումով): Տաշտակի կտրվող հատվածից չկտրվող հատված 20մ երկարությամբ ապահովել սահուն անցում:

Նախատեսվում է նաև լցնել և հարթել կողնակները և լրացնել ավազակոպճային նյութով $h_{միջ}=5$ սմ հաստությամբ: Ճանապարհածածկից ջրահեռացումը իրականացվում է առկա կողային առուներով, որոնք նախատեսվում են մաքրել:

Անվտանգ երթևեկությունը ապահովելու համար նախատեսվում են իրականացնել հետևյալ շին. աշխատանքները.

- Ճանապարհի հագուստի քանդում տաշտակի կառուցում
- Խճային հիմքի տեղադրում $h=15$ սմ բիտումի տարածումով 4.12 տ/ 1000 մ²
- Մանրահատիկ ա/բ շերտի տեղադրում $h=5$ սմ
- Կողային առուների մաքրում, կողնակների հարթեցում և ամրացում

Անհրաժեշտ ծավալները և չափերը տրված են համապատասխան գծագրերում և ամփոփագրերում:

Քանի որ բացակայում են փողոցով անցնող ստորգետնյա ոռոգման և ջրահեռացման ցանցի գծագրերը հնարավոր է որ քանդման աշխատանքներից հետո առաջանան լրացուցիչ աշխատանքների ծավալները:

Շինարարական աշխատանքների կազմակերպման և անվտանգության ապահովում

Շինհրապարակը պետք է կահավորված լինի հակահրդեհային միջոցներով և բժշկական առաջին օգնության պարագաներով: Այն դեպքում երբ շինարարական աշխատանքները իրականացվում են գիշերային պայմաններում կապալառուն պետք է ապահովի շինհրապարակի և աշխատանքների կատարման վայրի համապատասխան լուսավորությունը:

Շինարարական աշխատանքները սկսելուց առաջ Կապալառուն պետք է օբյեկտի սկզբում և վերջում տեղադրի համապատասխան տեղեկատվական նշաններ, որտեղ պետք է նշված լինի օբյեկտի անվանումը, Պատվիրատուն, Կապալառուն, օբյեկտի շինարարական աշխատանքների ժամկետը և կոնտակտային հեռախոսահամարը: Համայնքի ներկայացուցիչների հետ ճշտել ստորգետնյա ցանցերի տեղադիրքը և նշանակությունը:

Աշխատանքը պետք է կազմակերպել այնպես, որպեսզի ապահովվի մարդկանց անվտանգությունն ու հարմարությունը և պաշտպանի տեղամասին մոտ եղած բնակիչներին և նրանց ունեցվածքը: Պետք է ապահովել հանրային երթևեկությունը նորոգվող տեղամասի հարակից ու տեղամասի սահմաններում գտնվող ճանապարհների վրա՝ մինչև աշխատանքն ընդունվի: Կապալառուն պետք է համագործակցի տեղի ճանապարհային ոստիկանության հետ և ձեռք բերի երթևեկության կազմակերպման պլանի իրականացման համար պահանջվող բոլոր թույլտվությունները:

վայրերի, ավտոտնակների և այլ օբյեկտների համար, երթևեկելի մասից հեռացնել հողի կուտակումներն ու այլ նյութերը:

Շինարարական աշխատանքների ընթացքում, երբ ճանապարհը բաց է հանրային երթևեկության համար, շինարարական գործողությունները անհրաժեշտ է սահմանափակել.

- պետք է ապահովել առնվազն 3.5մ լայնությամբ երթևեկության գոտիներ,
- կայանատեղերը պետք է տեղադրել երթևեկելի գոտուց առնվազն 4մ հեռու կամ երթևեկության հաստատված արգելապատնեշներից այն կողմ,
- սարքավորումները պետք է բանեցնել երթևեկության ուղղությամբ, եթե դա գործնականում կիրառելի է,
- կից երթևեկության գոտիների շինարարությունը պետք է ավարտել նույն օրը նույն մակարդակի վրա, բացի այն դեպքերից, երբ անկումները գերազանցում են 75մմ-ը և բարձրություններն ունեն 1:3 հարաբերություն: Այն դեպքերում, երբ կից գոտիների անկումները գերազանցում են 75մմ-ը և բարձրություններն ունեն 1:3 հարաբերություն՝ աշխատանքը կարող է թողնվել հաջորդ օրվան: Տվյալ դեպքում գիշերվա համար պետք է տեղադրել <<Անհարթ ծածկ>> զգուշացնող նշաններ, լուսաազդանշանային առկայծող լապտերներ և լուսանդրադարձնող ժապավեններով ամրացված արգելափակոցներ:

Շրջակա միջավայրի պահպանում

Շինարարության ժամանակ անհրաժեշտ է հատուկ ուշադրություն դարձնել շրջակա միջավայրի վրա: Աշխատանքների ավարտից հետո անհրաժեշտ է մաքրել շրջակա տարածքը ավելորդ գրունտից և շին. աղբից, նրանց բեռնումով և տեղափոխումով լցակույտ:

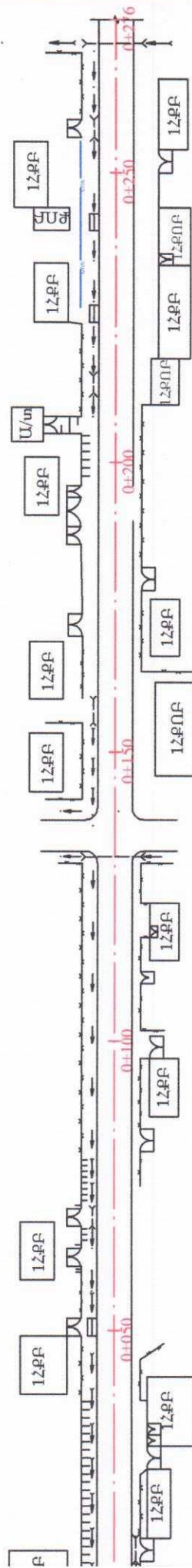
Շինարարության ժամանակ պետք է պահպանել հետևյալ նորմատիվային փաստաթղթերը.

ՇՆ և Կ III – 4.80 «Աշխատանքի անվտանգությունը շինարարությունում»

ՇՆ և Կ III – 1.76 «Շինարարական արտադրության կազմակերպում»:

Հուսանկարներ

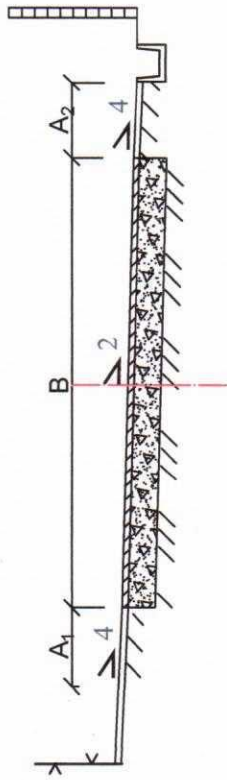




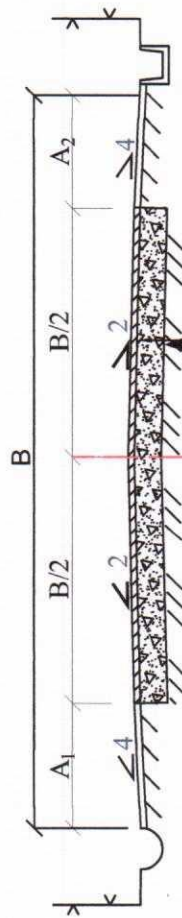
Գծապիտ 1

Այգավան համայնքի Ղուկասյան փողոցի
հատակագիծ

ԿՄ 0+026 - ԿՄ 0+276



ԿՄ 0+000 - ԿՄ 0+026



1. Խճային հիմքի տեղադրում $h=15$ սմ,
բխումի տարածումով 4.12 տ/1000 մ^2


2. Մակրահատիկ ա/բետոն $h=5$ սմ

ճնշում
վզմուղույց

Գծագիր: 2

Ճանապարհային հագուստի տիպային
կոնստրուկցիաներ

Ճանապարհի նորոգման աշխատանքների իրականացման հատվածի երթևեկության կազմակերպման ժամանակավոր սխեմա



Ճանապարհային նշաններ

- | | | | | | |
|--|--------|---------------------------------------|--|-------|---|
| | 1.25 | Ճանապարհային աշխատանքներ | | 3.31 | Բոլոր սահմանափակումների գոտու վերջը |
| | 1.20.2 | Ճանապարհի նեղացում | | 4.2.1 | Արգելի շրջանցում աջից |
| | 1.20.3 | Ճանապարհի նեղացում | | 4.2.2 | Արգելի շրջանցում ձախից |
| | 3.20 | Վազանքը արգելվում է | | 2.6 | Հանդիսակազմ երթևեկության առավելություն |
| | 3.24 | Առավելագույն արագության սահմանափակում | | 2.7 | Առավելություն հանդիսակազմ երթևեկության նկատմամբ |
| | | | | | Լուսազդանշանային առկաժող լուսավոր |

Գծագիր: 4

Երթևեկության կազմակերպման սխեմա

արանց մասշտաբի

ԵՐԹԵՎԵԿԵԼԻ ՍԱՄԻ ՆՈՐՈԳՄԱՆ ԱՄՓՈՓԱԳԻՐ

Այգավան համայնքի Ղուկասյան փողոցի ասֆալտապատման աշխատանքներ

Կմ	+	ն	Փոսային նորոգում				Գոյություն ունեցող ծածկ			Ճանապարհային հագուստ				Կողմնակի հ=5սմ		ըստմանը
			հիմքով	ն	ն	ն	ն	ն	ն	ն	ն	ն	ն	ն	ն	
			հ=3-5 սմ	հ=6 սմ	հ=8-16սմ	4.12սմ/1000սմ ²										
1	2	3	4	5	6	7	8	9	10	11	12	13	14	15	16	17
0	000															
0	002	2				7.0										անվանական
0	102	100				7.0	7.0	700.0	26.0		700.0	700.0	700.0	50	50	
0	132	30				7.0	7.0	210.0	30.0		210.0	210.0	210.0	15	15	
0	142	10				7.0	7.0	70.0			70.0	70.0	70.0			
0	212	70				7.0	7.0	490.0	46.0		490.0	490.0	490.0	70	70	
0	272	60				7.0	7.0	420.0	51.0		420.0	420.0	420.0	60	60	
0	272					7.0										
Ընդամենը								1890.0	153.0		1890.0	1890.0	1890.0	195.0	195.0	

Կազմեց՝



Մասնիկորդան Ա.

ՀԱՄԱՀԱՎԱՔ ԱՄՓՈՓԱԳԻՐ				
Այգավան համայնքի Ղուկասյան փողոցի ասֆալտապատման աշխատանքներ				
NN	Աշխատանքների անվանումը	Չափ.	Ծավալը	Ծանոթ.
		միավ.		
1	2	3	4	5
I Երթրեկների մաս				
1	Հին ճան. հագուստի քանդում էքս. 1մ ³ շ.տ. բարձում ա/ի և տեղ. 1կմ լցակույտ	մ ² /մ ³ /տ	1000/150/292.5	
2	Հին ճան. հագուստի քանդում, տեղափոխում 20մ կուտակումով բուլդոզերով, բարձում էքս. 1մ ³ շ.տ. ա/ի և տեղ. 1կմ լցակույտ	մ ² /մ ³ /տ	850/127.5/247.6	
3	Ճան. հագուստի քանդում ձեռքով բարձում ա/ի և տեղ. լցակույտ 1կմ	մ ² /մ ³ /տ	40/6/11.7	
4	Հողային պաստառի հարթեցում բուլդոզերով	մ ²	1890	
5	Խճային հիմք h=15սմ բիտումի տարածումով 4.12/1000մ ²	մ ²	1890	
6	Մանրահատիկ ա/բ շերտ h=5սմ	մ ²	1890	
II Կողային առուներ և կողնակներ				
1	Կողային առուների մաքրում	գծմ	153	
2	Կողնակների ամրացում h _{միջ} =5սմ ավազակոպճային նյութով	մ ²	390	

Կազմեց՝



Ա. Մամիկոնյան