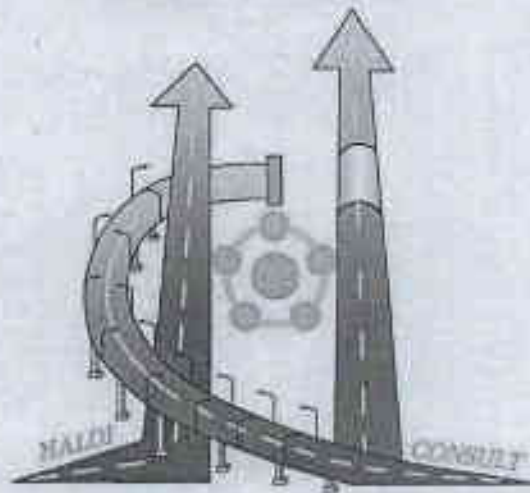


ՀԱՆԴԻ ՔՈՆՍԱԼԹ




Արարատի մարզ

*Այգավան համայնքի Գ. Ղուկասյան փողոցի
ասֆալտապատման աշխատանքներ*

ԱՇԽԱՏԱՆՔԱՅԻՆ ՆԱԽԱԳԻԾ



ԵՐԵՎԱՆ 2019



Արարատի մարզ

Այգավան համայնքի Գ. Ղուկասյան փողոցի
ասֆալտապատման աշխատանքներ

ԱՇԽԱՏԱՆՔԱՅԻՆ ՆԱԽԱԳԻԾ

«ՀԱՆՐԱՊԵՏՈՒԹՅՈՒՆ» ՍՊԸ-ի տնօրեն

Գ. Հովսեփյան



Նախագծի գլխավոր ինժեներ

Ս. Ալեքսանյան



ԵՐԵՎԱՆ 2019

Ցանկ

Կոնստրուկտիվ

Գծագրեր

1. Փողոցի հատակագիծ
2. Ճանապարհային հագուստի կոնստրուկցիա
3. Շաճկի կառուցումը փոխհատման և հարակցման մասերում
4. Երթևեկության կարգավորման սխեմա

Ամփոփագրեր

1. Երթևեկելի մասի նորոգման ամփոփագրեր
2. Իջատեղերի ամփոփագիր
3. Կողնակների ամփոփագիր
4. Համահարվաք ամփոփագրեր

Բացատրագիր

Համաձայն առաջադրանքի տեղում կատարվել է Արարատի մարզի Այգավան համայնքի Գ. Ղուկասյան փողոցի ուսումնասիրում և չափագրում: Ուսումնասիրության արդյունքում պարզ դարձավ, որ փողոցի վրա առկա է հաստիված որտեղ բացակայում է ա/բ ծածկը, իսկ մի հաստիվածում էլ ա/բ ծածկը քայքայված է և անհրաժեշտություն է առաջացել վերակառուցել: Անվտանգ երթևեկությունը ապահովելու համար նախատեսվում են իրականացնել հետևյալ շին. աշխատանքները.

- Հանապարհի հագուստի քանդում տաշտակի կառուցում
- Խճային հիմքի տեղադրում $h=12$ սմ բիտումի տարածումով 4.12տ/1000մ²
- Մանրահատիկ ա/բ շերտի տեղադրում $h=4$ սմ
- Կողնակների իրականացում
- Բջատեղերի նորոգում

Անհրաժեշտ ծավալները և չափերը տրված են համապատասխան գծագրերում և ամփոփագրերում:

Շինարարական աշխատանքների կազմակերպման և անվտանգության ապահովում

Շինհրապարակը պետք է կահավորված լինի հակահրդեհային միջոցներով և բժշկական առաջին օգնության պարագաներով: Այն դեպքում երբ շինարարական աշխատանքները իրականացվում են գիշերային պայմաններում կապալառուն պետք է ապահովի շինհրապարակի և աշխատանքների կատարման վայրի համապատասխան լուսավորությունը:

Շինարարության ժամանակ հաշվի առնել գոյություն ունեցող կոմունիկացիաները (գազատար, ջրատար խողովակաշարերը, կապի և էլեկտրո մալուխները), տեղյակ պահելով համապատասխան կազմակերպություններին:

Շրջակա միջավայրի պահպանում

Շինարարության ժամանակ անհրաժեշտ է հատուկ ուշադրություն դարձնել շրջակա միջավայրի վրա: Աշխատանքների ավարտից հետո անհրաժեշտ է մաքրել շրջակա տարածքը ավելորդ գրունտից և շին. աղբից, նրանց բեռնումով և տեղափոխումով լցակայան:

Շինարարության ժամանակ պետք է պահպանել հետևյալ նորմատիվային փաստաթղթերը.

ՀՆ և Կ III – 4.80 «Աշխատանքի անվտանգությունը շինարարությունում»

ՀՆ և Կ III – 1.76 «Շինարարական արտադրության կազմակերպում»:

Այգապահության համայնքի Գառնիկ Ղուկասյան փողոցի 641 մ հատվածի ասֆալտապատման աշխատանքների նախագծա-նախահաշվային փաստաթղթերի մշակման և փորձաքննության եզրակացության փորձադրման աշխատանքների

ՏԵԽՆԻԿԱԿԱՆ ԲՆՈՒԹԱԳԻՐ

Փորձաքննության անվանումը	Նկարագիրը
Ճանապարհի անվանումը և վերանորոգման ենթակա տեղամասը	Այգապահության համայնքի Գառնիկ Ղուկասյան փողոցի 641 մ հատվածի ասֆալտապատման աշխատանքներ
Ճանապարհի կարգը	IV
Ճանապարհի բնութագրող նկարագիրը (զխավոր երկրորդային, նպատակահիմն կիրառությունը)	Երկրորդային
Երթևեկի մասի լայնությունը	6.0 մետր
Շարժման գոտիների քանակը	Երթևեկության երկու գոտի
Մայրերի առկայությունը և լայնությունը	չկա
Կառուցման/վերանորոգման ենթաբկա հատվածի երկարությունը	507 մ վերակառուցում և 134 մ վերանորոգում
Կամրջի միջմաս	չկա
Ճանապարհային պատվածքի և ծածկի տիպը	Ասֆալտբետոնե ծածկ
Նախագծման փուլը և նախագծանախահաշվարկային փաստաթղթերի կազմման նորմատիվային աահանքները	Աշխատանքային նախագիծ համաձայն ՀՀ ՇՇՈՎ- 11.05.02-99
Հետազննման և նախագծի նկատմամբ պահանջվողը	Չափագրական նկարագրություն
Անհրաժեշտ փորձաքննություն	Պարզ փորձաքննություն
Նախագծային աշխատանքների ամառագր	Պայմանագրի կնքումից 7 աշխատանքային օր հետո

Կառավարման ենթակա աշխատանքների համառոտ բնութագիրը

Նախատեսվում է իրականացնել հետևյալ աշխատանքները.

Կմ 0+000 – կմ 0+507 հատվածում

1. Քայքայված ճանապարհի ծածկույթի քանդում.
2. Ճանապարհի ծածկույթի խճային հիմքի տեղադրում խճի նախապատրաստական շերտի անցկացում $h=12$ սմ քիտումի տարածումով 4.12 սմ/1000սմ²,
3. Մանրահատիկ ա/բ շերտի տեղադրում $h=4$ սմ.
4. Կողնակների իրականացում,
5. Իջատեղերի նորոգում:

Կմ 0+507 – կմ 0+641 հատվածում

6. Ասֆալտբետոնե ծածկի փոխարին նորոգում
7. Հարթեցնող շերտի տեղադրում
8. Միաշերտ մանրահատիկ ա/բ 4սմ ծածկի իրականացում
9. Կմ 0+590 – կմ 0+623 հատվածում ծածկի վերակառուցում

Պ Ա Տ Վ Ի Ր Ա Տ ՈՒ

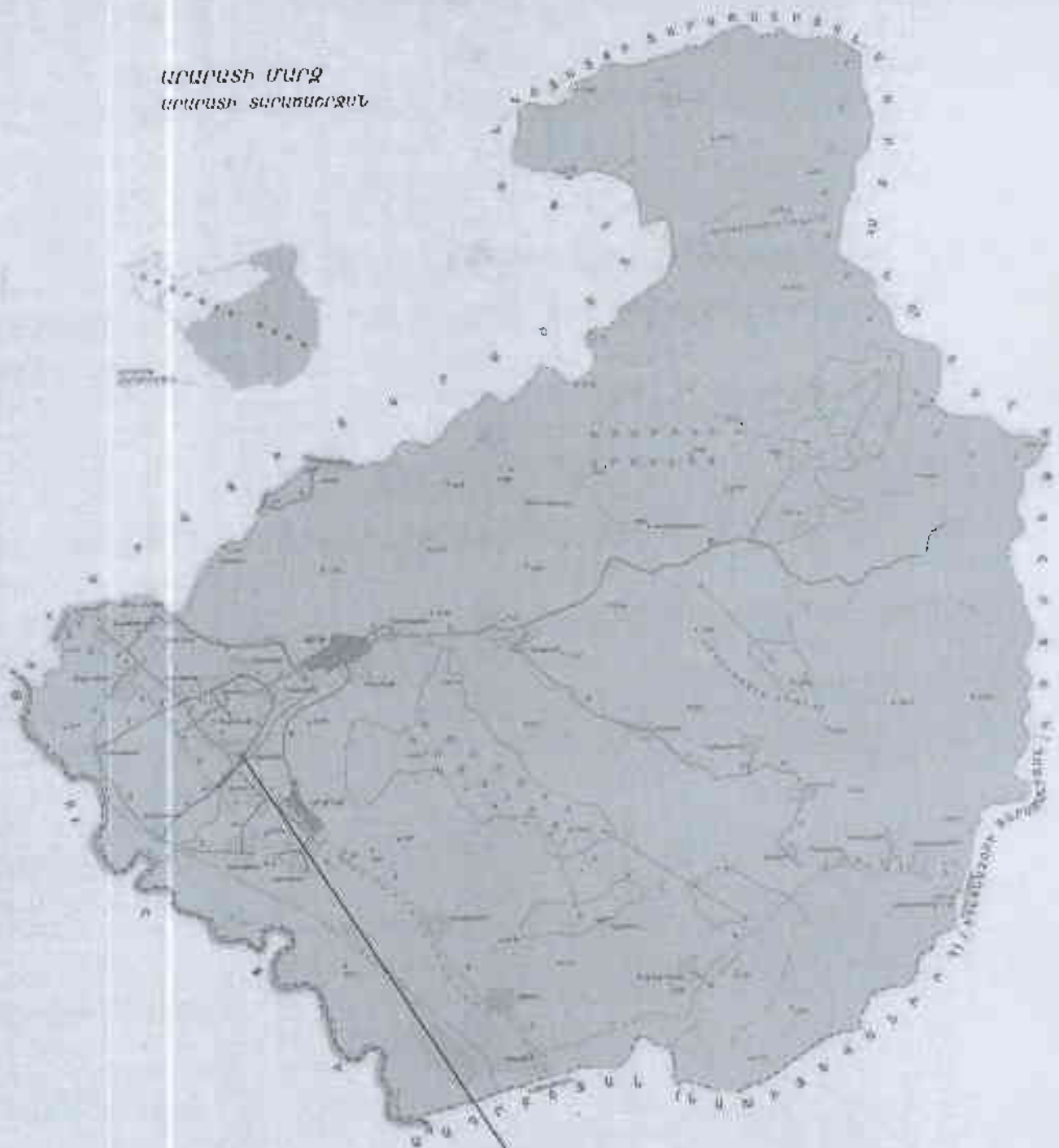
Այգապահության համայնքապետարան
ՀՀ Արարատի մարզ, գ. Այգապահ

Կ Ա Տ Ա Ր Ո Ղ

«ՀԱՆՐԱՊԵՏԱՅԻՆ ՔՈՆՍԱԼՏ» ԱՊԸ
ՀՀ Գեղարքունիքի մարզ, գ. Նորատուս

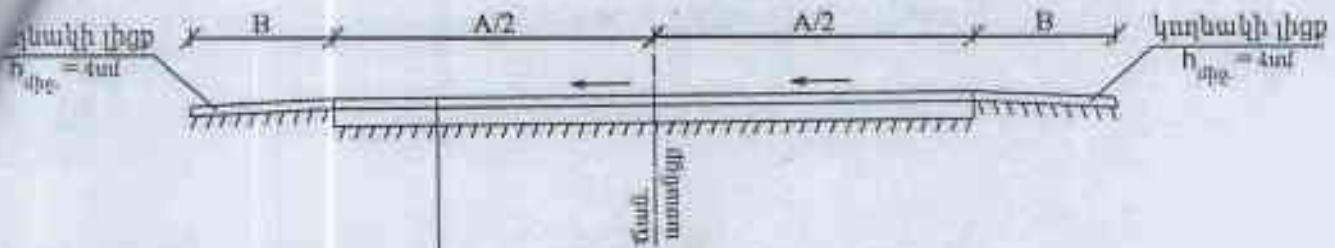
**Այգավան համայնքի Գ. Ղուկասյան փողոցի
առֆալտապատման աշխատանքներ**

ԱՐԱՐԱՏԻ ՄԱՐԶ
ԱՐԱՐԱՏԻ ՏԱՐԱԽԱՐԱՋՆԵՐ




Այգավան համայնք

Կմ 0+000 - կմ 0+641



1. Մանրահատիկ ա/բ $h=4$ մ
2. Խիճ $h=12$ մ բխումի տարածումով
 $4.12\text{տ}/1000\text{մ}^2$

Կմ 0+173



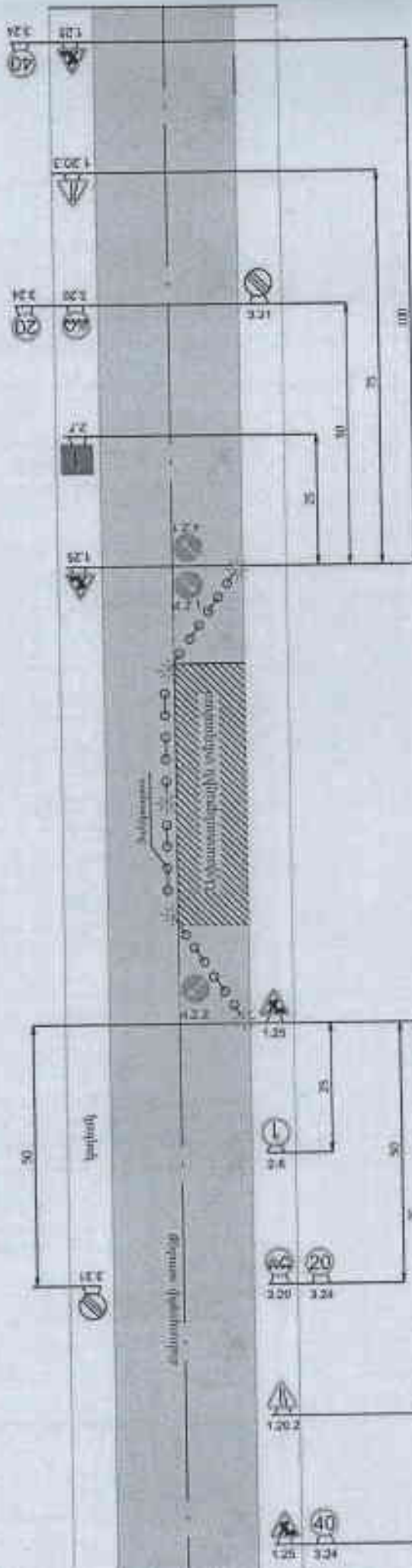
1. Մանրահատիկ ա/բ $h=4$ մ
2. Խիճ $h=12$ մ բխումի տարածումով
 $4.12\text{տ}/1000\text{մ}^2$

Ծանոթություն:

1. A - երթևեկելի մաս:
2. B - կողնակ:
3. Բոլոր անհրաժեշտ ծավալները տրվում են համապատասխան ամփոփագրում:

Գծագիր: 2

Ճանապարհի նորոգման աշխատանքների իրականացման հասկացման երթևեկության կազմակերպման ժամանակավոր սխեմա



Ճանապարհային նշաններ

- | | | | |
|--------|---------------------------------------|-------|--|
| 1.25 | Ճանապարհային աշխատանքներ | 3.31 | Բոլոր սահմանակալանքների գոտու վերջ |
| 1.20.2 | Ճանապարհի նեղացում | 4.2.1 | Արգելքի շրջանցում աջից |
| 1.20.3 | Ճանապարհի նեղացում | 4.2.2 | Արգելքի շրջանցում ձախից |
| 3.20 | Վազանքը արգելվում է | 2.6 | Հանդիպակաց երթևեկության առակետային |
| 3.24 | Առավելագույն արագության սահմանափակում | 2.7 | Առավելություն հատկապես երթևեկության նկատմամբ |
| 4.0 | | | Լուսավորության առկայություն |

Գծագիր: 4

Երթևեկության կազմակերպման սխեմա

առանց մասշտաբի

ՀԱՅԹԵԽՆԻԿԱԿԱՆ ՍՏԱՄԿԱՆԱԳԱՐԱՆԱՆ ԱՄՓՈՓԱԿԵԼ

Արարատի մարզի Այգապան համայնքի Գ. Ղուկասյան փողոցի տեղաբնակիչների աշխատանքները

Գ.մ	+	Ի. ըստ համայնքային կենտրոնի	Փողային մուտքեր			Կապիտալ ծախսեր			Մեծածախ և փոքրածախ առևտրի ծախսեր			Հանրային տնտեսական գործունեության ծախսեր			Ընդամենը
			Կապիտալ ծախսեր	Փողային մուտքեր	Կապիտալ ծախսեր	Փողային մուտքեր	Կապիտալ ծախսեր	Փողային մուտքեր	Կապիտալ ծախսեր	Փողային մուտքեր					
1	2	3	4	5	6	7	8	9	10	11	12	13	14	15	16
0	000								6.00						
0	050	50.0							6.00	6.00	300.00	300.00	300.00		
0	100	60.0							6.00	6.00	300.00	300.00	300.00		
0	120	20.0							9.00	7.50	150.00	150.00	150.00		
0	173	63.0							9.00	9.00	477.00	477.00	477.00		
0	180	7.0							6.00	7.50	52.50	52.50	52.50		
0	200	20.0							6.00	6.00	120.00	120.00	120.00		
0	250	50.0							6.00	6.00	300.00	300.00	300.00		
0	300	50.0							6.00	6.00	300.00	300.00	300.00		
0	390	90.0							6.00	6.00	540.00	540.00	540.00		
0	400	10.0							6.00	6.00	60.00	60.00	60.00		
0	450	50.0							6.00	6.00	300.00	300.00	300.00		
0	500	50.0							6.00	6.00	300.00	300.00	300.00		
0	507	7.0							6.00	6.00	42.00	42.00	42.00		
0	590	83.0	1		20				5.40	5.70	473.10	473.10	473.10		

1	2	3	4	5	6	7	8	9	10	11	12	13
0	623	33.0								7.70	254.10	254.10
0	641	18.0	4		93				10.00	16.00	288.00	288.00
Մարմանը		641.0	7.0		113.0				22.00		4256.7	4256.7
											3495.8	0.0

Մանրություն

1. Նախագծով նախատեսվում է պահպանել գոյություն ունեցող ծածկի նիշը, որի համար նախատեսված է գոյություն ունեցող ծածկի կտրում և հեռացում
 $h_{\text{նիշ}} = 16$ հաստությամբ:

1. Հմ 0+507 - հմ 0+590 և հմ 0+623 - հմ 0+641 հատվածում նախատեսվում է հարթեցնող շերտի տեղադրում ծածկի մակերեսային 30%-ի չափով:
 Նախքեցնող շերտ. $761.6 \times 0.3 \times 0.0705 = 16.09$ տ:

Կապվող



Ալեքսանյան Մ.

Այգրավան համայնքի Գ. Ղուկասյան փողոցի առֆալտապատման աշխատանքները

Կազմեց՝ *Ժ. Մ. Կոչարյան*

ԿՈՂՆԱԿՆԵՐԻ ԱՄՓՈՓԱԳԻՐ

քառյի մարզի Այգավան համայնքի Գ. Ղուկասյան փողոցի ասֆալտապատման աշխատանքներ

ԿՄ	+	Երկարություն	Կողմակներ					Ծանոթություն
			Լայնություն	Մակերես մ ²				
				Ընդամենը	Ձախ	Աջ		
1	2	3	4	5	6	7	8	9
0	000		0.60	0.60				
		100	0.60	0.60	120.00	60.00	60.00	
0	100		0.60	0.60				
		73	0.60		43.80	43.80		
0	173		0.60					
		288	0.80	0.50	374.40	230.40	144.00	
0	461		1.00	1.00				
		180	1.00	1.00	360.00	180.00	180.00	
0	641		1.00	1.00				
Ընդամենը					898.2	514.2	384.0	

Ծանոթություն

- Կողնակների մակերեսից հանվում են իջատեղերի ասֆալտապատման հատվածները $898.2 - 35 = 863.2 m^2$:
- Կողնակները նշված տեղամասում գտնվում են ծածկի նիշից ցածր $h_{\text{տն}} = 4$ սմ-ով, որի համար նախատեսված է վերակետից $h_{\text{տն}} = 4$ սմ ելքաբացվածքային խառնուրդով:

Կազմեց



Մ. Ալեքսանյան

ՀԱՄԱՀԱՎԱՔ ԱՄՓՈՓԱԳԻՐ

Աղյուսակի մարզի Այգավան համայնքի Գ Ղուկասյան փողոցի ասֆալտապատման աշխատանքներ

Աշխատանքների անվանումը		Չափ. միավ.	Ծավալը	Ծանոթ.
2		3	4	5
Նախապատրաստական աշխատանքներ				
1	Քայքայված ճան հագուստի հողային պաստառի քանդում էքս 0.65մ ² բարձրումով և տեղափոխում լցակույտ 1 կմ հեռ. վրա:	մ ³ /տ	223/434.85	
2	Նույնի մշակում բուլդոզերով տեղափոխում 30 մ՝ կուտակումով, բարձրում էքս 0.65մ ³ և տեղափոխում լցակույտ 1 կմ հեռ. վրա: :	մ ³ /տ	325/633.75	
3	10 ⁶ IV բնահողի քանդում և բարձրում ձեռքով և տեղափոխում լցակույտ 1 կմ հեռ. վրա: :	մ ³	11.29	
Երթեկային մաս				
1	Հողային պաստառի հարթում բուլդոզերով	մ ²	3495.6	
2	Խճային հիմքի տեղադրում h=12 սմ բիտումի 4.12տ/1000մ ² տաքածումով	մ ²	3495.6	
3	Փոսային նորոգում h=3-5 սմ	մ ²	7	
4	Փոսային նորոգում հիմքով - խիճ h=8-12 բիտումի տաքածումով 4.12տ/1000մ ² :	մ ²	113	
5	Հարթեցնող շերտի մանրահատիկ ա/բ h _{տր} =3սմ:	տ	16.09	
6	Մանրահատիկ ա/բ h=4սմ	մ ²	4256.7	
Կողնակներ				
1	Կողնակների վրա կուտակված բնահողի բարձրան հողային աշխատանքներ ձեռքով և տեղափոխում լցակույտ 1 կմ հեռ. վրա:	մ ³ /տ	19/34.2	
3	Կողնակների ամրացում h _{տր} =4սմ ավազակտայիճով:	մ ² /մ ³	863.2/34.53	
Իջատեղեր				
1	10 ⁶ IV բնահողի մշակում բուլդոզերով տեղափոխում 10 մ՝ կուտակումով, բարձրում էքս 0.65մ ³ և տեղափոխում լցակույտ 1 կմ հեռ. վրա: :	մ ³	34.87	
2	10 ⁶ IV բնահողի քանդում և բարձրում ձեռքով և տեղափոխում լցակույտ 1 կմ հեռ. վրա: :	մ ³	2.7	
3	Հողային պաստառի հարթում բուլդոզերով	մ ²	234.84	
4	Խճային հիմքի տեղադրում h=12 սմ բիտումի 4.12տ/1000մ ² տաքածումով	մ ²	234.84	
5	Մանրահատիկ ա/բ h=4սմ	մ ²	234.84	

Կազմեց՝  Ալեքսանյան Ա.

**Այգավան համայնքի Զ. Ղուկասյան փողոցի
ասֆալտապատման աշխատանքներ**

Աշխատանքային ռեսուրսներ

Նախատեսված աշխատանքների իրականացման համար աշխատանքային ռեսուրսների նվազագույն պահանջներն են.

No	Անձնակազմ	Պահանջվող քանակը
1.	Ինժեներ-շինարար	1

Տեխնիկական միջոցներ

Նախատեսված աշխատանքների իրականացման համար պահանջվող տեխնիկական միջոցներն են՝

No	Տեխնիկական միջոցի անվանումը	Պահանջվող քանակը
1	2	3
1	Ասֆալտբեյոնի արտադրության գործարան	1
2	Էքսկավատոր	1
3	Ավտոինքնաթափ	1
4	Բուլդոզեր	1
5	Ասֆալտաբեղադրիչ	1
6	Կոմպրեսսատոր	1
7	Ջրի մեքենա	1
8	Ավտոգուդրոնատոր	1
9	Գլոն 6-8 տ	1
10	Գլոն 9-11տ	1
11	Գլոն 18 տ	1
12	Ավտոգրեյդեր	1

Պահանջվող լիցենզիայի տեսակը.

Քաղաքաշինության բնագավառում շինարարության իրականացում – տրանսպորտային:

«Հալլի Քոնսալթ» ՍՊԸ
տնօրեն **Դ. Հովսեփյան**

Կ. Տ.

**զգալան համայնքի Գ. Ղուկասյան փողոցի ասֆալտապատման աշխատանքների
լաբորատոր փորձարկումների ցանկ**

ԳԼ	Աշխատանքի անվանումը	Չափման միավոր	Քանակը
1	2	3	4
1	Ա/Բ խառնուրդ գործարանից (մանրահատիկ)	նմուշ	1
2	Կապակցող նյութ բխում	նմուշ	1
3	Նիժ հիմքի համար	նմուշ	1
4	Ա/բ խառնուրդ տեղադրված խտացված կեռնային նմուշ (1 լրակազմը 3 նմուշ)	լրակազմ	1

ՕՐԱՑՈՒՑԱՅԻՆ ԳՐԱՖԻԿ

Այգավան համայնքի Գ Ղուկասյան փողոցի ասֆալտապատման աշխատանքներ

No	Կապալառուի կողմից կատարվելիք աշխատանքների առանձին տեսակների անվանումներ	Աշխատանքների կատարման ժամկետը	
		սկիզբը	ավարտը
1	Լաբորատոր փորձարկումներ	Պայմանագրի կնքման օրվանից	60 օր
2	Հողային աշխատանքներ	Պայմանագրի կնքման օրվանից	30 օր
3	Ճանապարհային ծածկի իրականացում	Պայմանագրի կնքման օրվանից	50 օր
4	Իջատեղերի իրականացում	Պայմանագրի կնքման օրվանից	50 օր
5	Կողնակների իրականացում	Պայմանագրի կնքման օրվանից	60 օր
ԸՆԴՀԱՆՈՐ ԱՇԽԱՏԱՆՔՆԵՐ		Պայմանագրի կնքման օրվանից	60 օր