

Արձանագրություն N 3

«ՀՀ ԱԳԿԿ-ԲՄԱՇՁԲ-19/01» ծածկագրով բաց մրցույթի գնահատող հանձնաժողովի նիստի

ք. Երևան

03 ապրիլի 2019 թ. ժ. 12:30

Մասնակցում էին՝

Հանձնաժողովի նախագահ՝ Ա. Օսիկյան

Հանձնաժողովի անդամներ՝ Բ. Նազարյան, Ա. Սողոմոնյան, Ժ. Մարգարյան, Ա. Տոնոյան

Հանձնաժողովի քարտուղար՝ Լ. Մանուչարյան

1. «ՀՀ ԱԳԿԿ-ԲՄԱՇՁԲ-19/01» ծածկագրով բաց մրցույթի մասնակիցների հայտերի գնահատման արդյունքները

1. ՀՀ կառավարության թիվ 526-Ն որոշմամբ հաստատված կարգի 44-րդ կետին համապատասխան՝ կոմիտեի կողմից ստացվել է հարցման մասին տեղեկատվություն, որի արդյունքում պարզվել է, որ «Գեոդեզիա և քարտեզագրություն» ՊՈԱԿ-ը չունի ժամկետանց հարկային պարտավորություններ, ինչպես նաև բավարարում է հրավերով սահմանված «ֆինանսական միջոցներ» որակավորման չափանիշի պահանջներին:

2. «Գեոդեզիա և քարտեզագրություն» ՊՈԱԿ-ը հրավերով նախատեսված որակավորման չափանիշներին իր համապատասխանությունը հիմնավորելու համար ներկայացրել է հրավերով սահմանված փաստաթղթերը:

Հիմք ընդունելով վերոգրյալ կետերը՝ գնահատող հանձնաժողովը բավարար է գնահատում առաջին տեղը զբաղեցրած մասնակցի հայտը:

Ընդունվել է որոշում՝ կողմ՝ 5, դեմ՝ 0:

2. Պայմանագիր կնքելու որոշում

Գնահատող հանձնաժողովի 2019 թվականի ապրիլի 3-ի թիվ 2 որոշմամբ հաստատվել են բաց մրցույթի մասնակիցների կողմից ներկայացված հայտերի՝ հրավերի պահանջներին համապատասխանության գնահատման արդյունքները: Համաձայն որի՝

Չափաբաժին 1- ՀՀ քաղաքների երկրատեղեկատվական համակարգի (ԵՏՀ) միջավայրում քարտեզագրական հիմքի ստեղծման աշխատանքներ (1330 հա)

Ը/Ը	Մասնակցի անվանումը	Հրավերի պահանջներին համապատասխանող հայտեր /համապատասխանելու/ ղեկավարում նշել "X"/	Հրավերի պահանջներին չհամապատասխանող հայտեր /չհամապատասխանելու/ ղեկավարում նշել "X"/	Անհամապատասխանության համառոտ նկարագրություն
1	«Գեոդեզիա և քարտեզագրություն» ՊՈԱԿ	X		
2	ООО Рука Маппинг		X	բոլոր փաստաթղթերը, այդ թվում նաև գնային առաջարկը չի հաստատել էլեկտրոնային թվային ստորագրությամբ, այլ ներկայացրել է հաստատված բնօրինակ փաստաթղթից արտատպված (սկանավորված) տարբերակով:

Մասնակիցերի գրադեցրած տեղերը	Մասնակցի անվանումը	Ընտրված մասնակից /ընտրված մասնակցի համար նշել "X"/	Մասնակցի առաջարկված գին /առանց ԱՀՀ, հազ. դրամ,/
1	«Գեոդեզիա և քարտեզագրություն» ՊՈԱԿ	X	54461190
2	ООО Рука Маппинг		47655000

Չափաբաժին 2-ՀՀ քաղաքների երկրատեղեկատվական համակարգի (ԵՏՀ) միջավայրում քարտեզագրական հիմքի ստեղծման աշխատանքներ (1400 հա)

Հ/Հ	Մասնակցի անվանումը	Հրավերի պահանջներին համապատասխանող հայտեր /համապատասխանելու դեպքում նշել "X"/	Հրավերի պահանջներին չհամապատասխանող հայտեր /չհամապատասխանելու դեպքում նշել "X"/	Անհամապատասխանության համառոտ նկարագրություն
1	«Գեոդեզիա և քարտեզագրություն» ՊՈԱԿ	X		
2	ООО Рука Маппинг		X	ընդ որ փաստաթղթերը, այդ թվում նաև գնային առաջարկը չի հաստատել էլեկտրոնային թվային ստորագրությամբ, այլ ներկայացրել է հաստատված բնօրինակ փաստաթղթից արտատպված (սկանավորված) տարբերակով:

Մասնակիցերի գրադեցրած տեղերը	Մասնակցի անվանումը	Ընտրված մասնակից /ընտրված մասնակցի համար նշել "X"/	Մասնակցի առաջարկված գին /առանց ԱՀՀ, հազ. դրամ,/
1	«Գեոդեզիա և քարտեզագրություն» ՊՈԱԿ	X	57528475
2	ООО Рука Маппинг		50150000

Ընտրված մասնակցին որոշելու համար կիրառված չափանիշ՝ բավարար գնահատված հայտեր ներկայացրած մասնակիցների թվից նվազագույն գին առաջարկված մասնակցին նախապատվություն տալու սկզբունք:

«Գնումների մասին» ՀՀ օրենքի 10-րդ հոդվածի համաձայն՝ անգործության ժամկետ է սահմանվում սույն հայտարարությունը հրապարակվելու օրվան հաջորդող օրվանից մինչև 10-րդ օրացուցային օրը ներառյալ ընկած ժամանակահատվածը:

Սույն հայտարարության հետ կապված լրացուցիչ տեղեկություններ ստանալու համար կարող եք դիմել ՀՀ ԱԳԿԿ-ԲՄԱՇՁԲ-19/01 ծածկագրով գնահատող հանձնաժողովի քարտուղար Լ. Մանուչարյանին:

Հեռախոս՝ 060 47 41 42:

Էլեկտրոնային փոստ՝ gnumner@cadastre.am:


Պատվիրատու՝ ՀՀ անշարժ գույքի կադաստրի կոմիտե:


Ընդունվել է որոշում՝ կողմ՝ 5, դեմ՝ 0:


Հանձնաժողովի՝

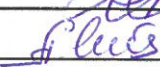
Նախագահ՝

Անդամներ՝









Ա. Օսիկյան


Բ. Նազարյան

Ա. Սողոմոնյան

Շ. Մարգարյան

Ա. Տոնոյան

Քարտուղար՝



Լ. Մանուչարյան