

ՀԱՅՏԱՐԱՐՈՒԹՅՈՒՆ

ՀՀ ԸՆԹԱՑԱԿԱՐԳՈՎ ԿՆՔՎԱԾ ՊԱՅՄԱՆԱԳՐՈՒՄ ԿԱՏԱՐՎԱԾ ՓՈՓՈԽՈՒԹՅԱՆ ՄԱՍԻՆ

Պատվիրատուն՝ ՀՀ տրանսպորտի, կապի և տեղեկատվական տեխնոլոգիաների նախարարությունը, որը գտնվում է ք. Երևան, Վազգեն Սարգսյան 3/3 հասցեում, ստորև ներկայացնում է ԳԱԿ-ՇՀԱՇՁԲ-15/1-ՏԾԻԳ-16/1-1/2019 ծածկագրով շրջանակային համաձայնագրի ընթացակարգի արդյունքում 2015թ դեկտեմբերի 21-ին կնքված պայմանագրում 2019թ հունվարի 29-ին կատարված փոփոխությունների վերաբերյալ համառոտ տեղեկատվությունը:

Փոփոխության պատճառ: Երկարաժամկետ պայմանագիր, կնքված 2016-2020թթ.

Ժամանակահատվածի համար:

Փոփոխության նկարագրություն ՀՀ Սյունիքի մարզի Մեղրիի տարածաշրջանի միջպետական և հանրապետական նշանակության ավտոճանապարհների ընթացիկ ամառային և ընթացիկ ձմեռային պահպանման, Հայաստանի Հանրապետության Գեղարքունիքի մարզի պետական (միջպետական և հանրապետական) նշանակության ավտոճանապարհների ծածկի հորիզոնական և ուղեանցերի հենարանների ուղղաձիգ նշագծման, Հայաստանի Հանրապետության Սյունիքի մարզի պետական (միջպետական և հանրապետական) նշանակության ավտոճանապարհների ծածկի հորիզոնական և ուղեանցերի հենարանների ուղղաձիգ նշագծման, Հայաստանի Հանրապետության Վայոց Ձորի մարզի պետական (միջպետական և հանրապետական) նշանակության ավտոճանապարհների ծածկի հորիզոնական և ուղեանցերի հենարանների ուղղաձիգ նշագծման աշխատանքների կատարման պահպանություն:

Համաձայնագրի գինը կազմում է 459 965 597 ՀՀ դրամ

Փոփոխության հիմնավորում: ՀՀ 2019 թ. պետական բյուջեի մասին օրենք /ՀՀ կառավարության

2018 թվականի դեկտեմբերի 27-ի թիվ 1515-Ն որոշում/:

Սույն հայտարարության հետ կապված լրացուցիչ տեղեկություններ ստանալու համար կարող եք դիմել գնումների համակարգով՝ Արտակ Մկրտչյանին:

Հեռախոս՝ 010 59-00-47

Պատվիրատու՝ ՀՀ տրանսպորտի, կապի և տեղեկատվական տեխնոլոգիաների նախարարություն

Պետության կարիքների համար Հայաստանի Հանրապետության միջպետական և հանրապետական նշանակության ավտոճանապարհների ընթացիկ ամառային և ընթացիկ ձմեռային պահպանման եվ Հայաստանի Հանրապետության պետական (միջպետական եվ հանրապետական) նշանակության ավտոճանապարհների ծածկի հորիզոնական եվ ուղեանցերի հենարանների ուղղաձիգ նշագծման աշխատանքների կատարման

ք. Երևան

<<29> հունվարի 2019թ.

ՀՀ տրանսպորտի, կապի և տեղեկատվական տեխնոլոգիաների նախարարությունը, ի դեմս նախարարության գլխավոր քարտուղար Ս.Ամիրխանյանի, որը գործում է նախարարության կանոնադրության հիման վրա (այսուհետև՝ Պատվիրատու), մի կողմից, և «Մեդրու ՃՇՇՁ» ՍՊԸ-ն, ի դեմս Ընկերության տնօրեն Ա.Գասպարյանի (այսուհետև՝ Կատարող), մյուս կողմից, հիմք ընդունելով 2015թ. դեկտեմբերի 21-ին կնքված ԳԱԿ-ՇՀԱՇՁԲ-15/1-ՏԾԻԳ-16/1-1 գնման պայմանագիրը (այսուհետև՝ Պայմանագիր) կնքեցին սույն համաձայնագիրը (այսուհետև՝ Համաձայնագիր) հետևյալի մասին:

1. Համաձայնագրի առարկան և գործողության ժամկետը

1.1 Կապալառուն պարտավորվում է Պայմանագրով և սույն Համաձայնագրով սահմանված կարգով Պատվիրատուի հանձնարարությամբ իրականացնել Պայմանագրով նախատեսված Հայաստանի Հանրապետության Սյունիքի մարզի Մեդրիի տարածաշրջանի միջպետական և հանրապետական նշանակության ավտոճանապարհների ընթացիկ ամառային և ընթացիկ ձմեռային պահպանման, Հայաստանի Հանրապետության Գեղարքունիքի մարզի պետական (միջպետական և հանրապետական) նշանակության ավտոճանապարհների ծածկի հորիզոնական և ուղեանցերի հենարանների ուղղաձիգ նշագծման, Հայաստանի Հանրապետության Սյունիքի մարզի պետական (միջպետական և հանրապետական) նշանակության ավտոճանապարհների ծածկի հորիզոնական և ուղեանցերի հենարանների ուղղաձիգ նշագծման, Հայաստանի Հանրապետության Վայոց Ձորի մարզի պետական (միջպետական և հանրապետական) նշանակության ավտոճանապարհների ծածկի հորիզոնական և ուղեանցերի հենարանների ուղղաձիգ նշագծման աշխատանքների կատարման պարտավորությունը (այսուհետև՝ Աշխատանքներ)՝ համաձայն սույն Համաձայնագրի N 1 հավելվածով սահմանված գնման ժամանակացույցի և Աշխատանքների արդյունքը հանձնել Պատվիրատուին, իսկ Պատվիրատուն պարտավորվում է ընդունել Աշխատանքները և վճարել դրանց համար:

1.2 Աշխատանքների հանձնում-ընդունումը կատարվում է Պայմանագրով սահմանված կարգով՝ կարգի պահանջներին համապատասխան:

1.3 Հայաստանի Հանրապետության միջպետական և հանրապետական նշանակության ավտոճանապարհների վիճակը և սպասարկման մակարդակները 2019թվականի համար՝ համաձայն սույն Համաձայնագրի N 3 հավելվածի:

1.4 Սույն համաձայնագրով սահմանված պարտավորությունները տարածվում են 2019 թվականի հունվարի 1-ից ծագած հարաբերությունների վրա և գործում են մինչև 2019 թվականի դեկտեմբերի 31-ը ներառյալ:

2. Համաձայնագրի գինը և վճարման կարգը

2.1 Սույն պայմանագրով Կատարողի կատարման ենթակա Աշխատանքի 2019 թվականի համար ընդհանուր գինը կազմում է 459 965 597 (չորս հարյուր հիսունհինը միլիոն ինը հարյուր վաթսունհինգ հազար հինգ հարյուր իննսունյոթ) ՀՀ դրամ, ներառյալ ԱԱՀ-ն, ընդ որում.

- Հայաստանի Հանրապետության Սյունիքի մարզի Մեղրիի տարածաշրջանի միջպետական և հանրապետական նշանակության ավտոճանապարհների ընթացիկ ամառային և ընթացիկ ձմեռային պահպանման աշխատանքների 2019 թվականի համար ընդհանուր գինը կազմում է 263 235 729 (երկու հարյուր վաթսուներեք միլիոն երկու հարյուր երեսունհինգ հազար յոթ հարյուր քսանինը) ՀՀ դրամ, ներառյալ ԱԱՀ-ն,

- Հայաստանի Հանրապետության Գեղարքունիքի մարզի պետական (միջպետական և հանրապետական) նշանակության ավտոճանապարհների ծածկի հորիզոնական և ուղեանցերի հենարանների ուղղաձիգ նշագծման աշխատանքների 2019 թվականի համար ընդհանուր գինը կազմում է 76 725 643 (յոթանասունվեց միլիոն յոթ հարյուր քսանհինգ հազար վեց հարյուր քառասուներեք) ՀՀ դրամ, ներառյալ ԱԱՀ-ն,

- Հայաստանի Հանրապետության Սյունիքի մարզի պետական (միջպետական և հանրապետական) նշանակության ավտոճանապարհների ծածկի հորիզոնական և ուղեանցերի հենարանների ուղղաձիգ նշագծման աշխատանքների 2019 թվականի համար ընդհանուր գինը կազմում է 85 026 975 (ութսունհինգ միլիոն քսանվեց հազար ինը հարյուր յոթանասունհինգ) ՀՀ դրամ, ներառյալ ԱԱՀ-ն,

- Հայաստանի Հանրապետության Վայոց Ձորի մարզի պետական (միջպետական և հանրապետական) նշանակության ավտոճանապարհների ծածկի հորիզոնական և ուղեանցերի հենարանների ուղղաձիգ նշագծման աշխատանքների 2019 թվականի համար ընդհանուր գինը կազմում է 34 977 250 (երեսունչորս միլիոն ինը հարյուր յոթանասունյոթ հազար երկու հարյուր հիսուն) ՀՀ դրամ, ներառյալ ԱԱՀ-ն:

Գինը ներառում է Կատարողի կողմից իրականացվող բոլոր ծախսերը՝ այդ թվում հարկերը, տուրքերը և ՀՀ օրենսդրությամբ սահմանված այլ վճարները:

2.2 Պատվիրատուն իրեն հանձնված Աշխատանքների դիմաց վճարում է Պայմանագրով նախատեսված կարգով՝ սույն Համաձայնագրի N 2 հավելվածին՝ ֆինանսական պարտավորությունների կատարման ժամանակացույցին համապատասխան:

2.3 Դեկտեմբեր ամսվա համար նախատեսված վճարումները կատարվում է մինչև ՀՀ օրենսդրությամբ նախատեսված գնումների մասով ստանձնած պարտավորությունների կատարման համար նախատեսված վճարումների վերջնաժամկետը:

3. Պայմանագրի 2.4 կետը լրացնել նոր 2.4.4 ենթակետով հետևյալ բովանդակությամբ.

<<2.4.4 Կատարողը պարտավոր է.

Ընթացիկ ամառային և ընթացիկ ձմեռային պահպանման աշխատանքների իրականացման ընթացքում ապահովել.

1. կազմակերպության ներկայացուցչի մասնակցությունը ճանապարհատրաստարտային պատահարների դեպքի վայրում, անհապաղ տեղեկացնել պատվիրատուին պատահարի մասին, մասնակցել արձանագրության կազմմանը, հանդես գալ որպես կողմ պատվիրատուի անունից>>:


Գնման ժամանակացույց

/ՀՀ դրամ/


Հ/Հ	Աշխատանքի անվանումը	Գնումը՝ 2019թ				Ընդամենը
		I եռամսյակ	II եռամսյակ	III եռամսյակ	IV եռամսյակ	
1	Սյունիքի մարզի Մեղրիի տարածաշրջանի միջպետական և հանրապետական նշանակության ավտոճանապարհների ընթացիկ ամսուային և ընթացիկ ձմեռային պահպանման աշխատանքների	53,421,899,0	88,406,260,0	78,583,342,0	42,824,228,0	263,235,729,0
2	Գեղարքունիքի մարզի պետական (միջպետական և հանրապետական) նշանակության ավտոճանապարհների ծածկի հորիզոնական և ուղեանցերի հենարանների ուղղաձիգ նշագծման աշխատանքների	-	53,707,950,0	23,017,693,0	-	76,725,643,0
3	Սյունիքի մարզի պետական (միջպետական և հանրապետական) նշանակության ավտոճանապարհների ծածկի հորիզոնական և ուղեանցերի հենարանների ուղղաձիգ նշագծման աշխատանքների	-	59,518,883,0	25,508,092,0	-	85,026,975,0

4	<p>Վայոց Ձորի մարզի պետական (միջպետական և հանրապետական) նշանակության ակտրոնանապարհների ծածկի հորիզոնական և ուղեանցերի հենարանների ուղղաձիգ նշագծման աշխատանքների</p>	-	24,484,075,0	10,493,175,0	-	34,977,250,0
---	---------------------------------------------------------------------------------------------------------------------------------------------------------------------------	---	--------------	--------------	---	--------------

Պ Ա Տ Վ Ի Ր Ա Տ ՈՒ
«Արմասիոն» ՍՊԸ
տեխնոլոգիաների նախարարություն
Ք. Երևան, Վազգեն Սարգսյան 3/3
Կենտրոնական Գանձապահության
Հ/Հ 900011012136



Կ Ա Տ Ա Ր Ո Ղ
«Մեդու ՃՇՇՁ» ՍՊԸ
Այրուի մարզ, ք. Մեդու, Գործարանային 89
«Արդիության» ՓԲԸ Մեդու/6
Հ/Հ 247020880105111599
Հ/Հ 209700998



Ֆինանսական պարտավորությունների կատարման ժամանակացույց

/ՀՀ դրամ/

<<	Ձեռքբերվող աշխատանքի անվանումը	Նախատեսվում է ֆինանսավորել 2019թ. ըստ ամիսների՝ ընդ որում											
	հունվար	փետրվար	մարտ	ապրիլ	մայիս	հունիս	հուլիս	օգոստոս	սեպտեմբեր	հոկտեմբեր	նոյեմբեր	դեկտեմբեր	Ընդամենը տարի
1	37,395,329,0	37,395,329,0	37,395,329,0	115,306,281,0	115,306,281,0	115,306,281,0	196,836,498,0	196,836,498,0	196,836,498,0	263,235,729,0	263,235,729,0	263,235,729,0	263,235,729,0
2	-	-	-	42,966,360,0	42,966,360,0	42,966,360,0	76,725,643,0	76,725,643,0	76,725,643,0	76,725,643,0	76,725,643,0	76,725,643,0	76,725,643,0

Հավելված 3
<<ՔՅ> հունվարի 2019թ.
կնքված

N ԳԱԿ-ՇՀԱՇՁԲ-15/1-
ՏԾԻԳ-16/1-1/2019
համաձայնագրի

Մեղու տարածաշրջան Սեղու 66ՀՀ ՍԴԸ

2019 Բ-ի հունվարի 1-ից դեկտեմբերի 31-ը սպասարկման ենթակա ավտոճանապարհներ

1	2	3	4	5	6	7	8
Ավտոճանապարհի անվանումը և պիկետաժը	Ավտոճանապարհի տեխնիկական կարգը	Սպասարկվող հատվածների ընդհանուր երկարությունը /կմ/	Ճանապարհի առկա վիճակի ծածկագիրը	Սպասարկված անվանաձևի դասակարգակ	Սպասարկվող հատվածի երկարություն /կմ/	Միավորի գինը /հազ. դրամ/	Ընդամենը /հազ. դրամ/
Պահպանման ժամանակաշրջանը` ՁՄԵՐ							
Մ2, Երևան-Երասխա-Գորիս-Կապան-Իրանի սահման կմ 330,8-կմ384,3	Միջպետական II-IV	53.50		Լսվ	48.90	565.714	27663.415
Մ17, Մ2-Կապան-Ծավ-Շվաբիձոր-Սեղու-Մ2 կմ40,8-կմ90,8	Միջպետական II-IV	50.00		Լսվ	50.00	565.714	28285.700
Մոտեցում Նախիջևանի սահմանին Ազարակից կմ0-կմ 6,3	Միջպետական II-IV	6.30		Միջին	6.30	227.931	1435.965
Հ49, Մ17-Նոնանձոր-ԼՂՀ սահման կմ0,0-կմ24,4	Հանրապետական II-IV	24.40		Միջին	24.40	227.931	5561.516
Հ82, Մ17-Սեղուի կմ0-կմ4,0	Հանրապետական II-IV	4.00		Լսվ	4.00	245.410	981.640
Հ50, Մ2-Սեղու օդանավակայան-Ազարակի կոնքրետ կմ0-կմ12,5	Հանրապետական II-IV	12.50		Միջին	12.50	227.931	2849.138
Ընդամենը		150.70			146.1		66777.374

**ՀՀ Գերադրյալների մարզի բնօրինակ օգտագործման
միջազնային և հանրապետական նշանակության ակտիվների նշագծման
ենթակա հատվածները**

№	Ակտիվների անվանումը և պիկետաժը	Ակտիվների նշանակության հատկանիշ ի բնօրինակ երկարություն	2019թ.			Ընդամենը նշագծման մակերեսը /քմ /
			Օր ա գ ի ղ	1 կմ-ում միջին նշագծման մակերես /քմ /	Նշագծվող նշանակության հատկանիշի երկարություն	
Գավառի տարածաշրջան						
1	Ս-10, Սևան-Մարտունի-Գետախի կժՆ2,7-կժԳ9,0	36,3 կմ	II-IV	36,30	255	9256,5
2	Նորատուրի տրանսպորտային համգոյց	2,5 կմ	II-IV	2,50	55	137,5
2	Գ-39, Մ10-Գավառ-Մ10 կժ Օ-կժ5,0	5,0 կմ	II-IV	5,00	255	1275
	Ընդամենը			43,80		10669,0
	Միջկետակամ - II-IV			38,8		9394,0
	Հանրապետական - II-IV			5,00		1275,0
Սարտունու տարածաշրջան						
1	Ս-10, Սևան-Մարտունի-Գետախի կժ 49,0- կժ 65,0	16,0 կմ	II-IV	16,00	255	4080
2	Ս-10, Սևան-Մարտունի-Գետախի կժ 65,0- կժ 92,9	27,9 կմ	II-IV	27,90	55	1534,5
3	Ս-11, Սարտունի-Վարդենիս-ԼՂՀ կժ0-կժ20,7	20,7 կմ	II-IV	20,70	255	5278,5
	Ընդամենը			64,60		10893,0
	Միջկետակամ - II-IV			64,60		10893,0
	Հանրապետական - II-IV			0,00		0,0

Վարդենիսի տարածաշրջան

1	Մ-11, Մարտունի-Վարդենիս-ԼՂՀ կմ 20,7-կմ 56,2	35,5 կմ	II-IV	35,50	255	9052,5
2	Մ-14, Մ-4-Շորժա-Վարդենիս կմ63,7-կմ97,8	34,1 կմ	II-IV	19,00	55	1045
	Ընդամենը			54,50		10097,5
	Միջվետական - II-IV			54,50		10097,5
	Հանրապետական - II-IV			0,00		0,0

Ճանրարակի տարածաշրջան

1	Մ-14, Մ-4-Շորժա-Վարդենիս կմ 12,2-կմ 27,5	51,5 կմ	II-IV	8,30	255	2116,5
2	Հ-30, Մ-4-Ճանրարակ-Դրախտիկ կմ10,1 -կմ55,2	45,1 կմ	II-IV	45,10	55	2480,5
3	Ստոնեցուն կիճվաշեն կմ 0-կմ 5,7	5,7 կմ	II-IV	5,70	55	2480,5
	Ընդամենը			59,10		7077,5
	Միջվետական - II-IV			8,30		2116,5
	Հանրապետական - II-IV			50,8		4961,0

Սևանի տարածաշրջան

1	Մ-4, Երևան-Սևան-Իջևան-Սիր, ասիման կմ 51,2-կմ 73,2 և կմ 73,2-կմ 80,92	29,72 կմ	I	19,00	900	17100
			II-IV	7,70	255	1963,5
2	Չագարիճի տրմապորտային հանգույց	1,0 կմ	II-IV	1,00	55	55
3	Սևանի տրմապորտային հանգույց	2,69 կմ	II-IV	2,69	55	147,95
4	229, Սևան-Ծաղիկուք-Յուվաբեր կմ 0-կմ 16,8	16,8 կմ	II-IV	16,80	55	924
			II-IV	11,80	55	649
2	Հ-52, Մ-4-Սենյենովկա-Մ-4 կմ0- կմ11,8	11,8 կմ	I	1,10	900	990
2	Մ10, Սևան-Մարտունի-Գետապի կմ0,0-կմ12,7	12,7	II-IV	11,60	255	2958
			II-IV	12,20	255	3111
3	Մ-14, Մ-4-Շորժա-Վարդենիս կմ0 -կմ 12,2	12,2 կմ	II-IV	12,20	255	3111
4	Հ-78, Մ-4- Սևանի բերավազի կմ0-կմ 1,5	1,5 կմ	II-IV	1,50	55	82,5
			Ընդամենը	85,39		27981,0
	Միջվետական - I			20,10		18090,0
	Միջվետական - II-IV			35,2		8235,5
	Հանրապետական - II-IV			30,1		1655,5

ՀՀ Մյուսնրքի մարզի ընդհանուր օգտագործման
միջոցետական և հանրապետական նշանակության ավտոմեքանակայինների նշագծման
էկզապլա հատվածները

No	Ավտոմեքանակայինի անվանումը և սիվետաճի	Ապասարկվող ճանապարհա հատվածների ընդհանուր երկարություն ը	Օ ռ ա գ ի ռ		2 0 1 9 թ.	
			Տեխնիկա յան կարգը	Նշագծվող ճանապարհ ա- հատվածների երկարություն ը	1 կմ-ում միջին նշագծման մակերես ը /քմ /	Ընդամենը նշագծման մակերեսը / քմ
Գողիսի տարածաշրջան						
1	Մ-2 Երևան-Երասխ-Գողիս- Կապան-Իրանի սահման կմ219.6- կմ278,1	58,5 կմ	II-IV	58.50	255	14917.5
2	Մ-12 Գողիս-ԼՂՀ սահման կմ 0 -կմ28,5	28.5կմ	II-IV	28.50	255	7267.5
3	Հ-46 Մ-2-Թաթև-Աղվանի- Կապան կմ 0-կմ 35.0	35.0 կմ	II-IV	17.70	255	4513.5
	Ընդամենը			104.70		26698.5
	Միջոցետական - II-IV			87.0		22185.0
	Հանրապետական - II-IV			17.70		4513.5
Կապանի տարածաշրջան						
1	Մ-2 Երևան-Երասխ-Գողիս- Կապան-Իրանի սահման կմ 278.1-կմ 330,8	52.7	II-IV	52.7	255	13438.5
3	Մ-17 Մ2-Կապան-Ծավ- Մ-2 կմ0.0-կմ40,8	40,8 կմ	II-IV	40.80	55	2244
	Ընդամենը			93.50		15682.5
	Միջոցետական - II-IV			93.50		15682.5
	Հանրապետական - II-IV			0.00		0.0
Մեղրու տարածաշրջան						

1	U-2 Երևան-Երասխ-Գողիս-Կապան-Իրանի սահման կմ 330,8- կմ384,3	53,5 կմ	II-IV	53.50	255	13642.5
2	U-17 U-2 Կապան-Օակ- U-2 կմ40,8-կմ90,8	50,0կմ	II-IV	50.00	55	2750
3	Հ-82, Մ17- Սեղրի կմ 0,0- կմ4.0	4,0 կմ	II-IV	4.00	55	220
	Ընդամենը			107.50		16612.5
	Միջանցային - II-IV			103.50		16392.5
	Հանրապետական - II-IV			4.0		220.0
Միսիանի տարածաշրջան						
1	U-2 Երևան-Երասխ-Գողիս-Կապան-Իրանի սահման կմ 167,6- կմ219,6	52,0 կմ	II-IV	52.00	255	13260
2	Հ-74, Մ2-Միսիան կմ 0- կմ 4,6	4,6 կմ	II-IV	4.60	55	253
3	Հ-45, Մ2-Միսիան-Պատարկեթու- Օղորկ կմ0-կմ 26,0	26,0 կմ	II-IV	26.00	55	1430
	Ընդամենը			82.60		14943.0
	Միջանցային - II-IV			52.0		13260.0
	Հանրապետական - II-IV			30.6		1683.0


ՀՀ Վայոց Ձորի մարզի ընդհանուր օգտագործման միջոցներով և հանրապետական նշանակության ավտոճանապարհների նշանակման ենթակա հատվածները

№	Ավտոճանապարհի անվանումը և պիկետաժը	2019 թ.				
		Օր ա գ ի ղ	Տեխնիկական կարգը	Նշագծվող ճանապարհի հատվածների երկարություն	1կմ-ում միջին նշագծման մակերեսը /թմ /	Ընդամենը նշագծման մակերեսը /թմ /
Երեզնավանի տարածաշրջան						

1	U-2 երևան-երասխ-գորխ-կապան-իլումի սահման կն 91.5 - կն 134.6	43.1 կն	II-IV	37.70	255.00	9613.5
2	U-10 Ասան-Սարտուրու-Գետաի կն 106.3-կն 125.1	32.2 կն	II-IV	32.20	55.00	1771.0
3	Մոսեցուն Լորակունքի հուշարձանին կն 0-կն 8.1	8.1 կն	II-IV	8.10	255.00	2065.5
4	Z-40, Մ2-Աղեկի-Խաղիկ-Գնիշիկ-երկբաձոր կն 0 - կն 21.0	21.0 կն	II-IV	21.00	55.00	1155.0
	Ընդամենը			78.00		14605.00
	Միջպետական - II-IV			69.90		11384.50
	Հանրապետական - II-IV			29.10		3220.50
Վալյի տարածաշրջան						
1	U-2 երևան-երասխ-գորխ-կապան-իլումի սահման կն 134.6-կն167.6	33.0 կն	II-IV	30.00	255.00	7650.0
2	Հ-41, Մ2-Ջարիթաի-Լանիղանի սահման կն 0-կն 23.5	23.5 կն	II-IV	8.00	255.00	2040.0
3	Հ-42, Մ2-Գնդեկազ-Ջերմուկ-Աղբ.սահման կն0-կն 24.0	24.0կն	II-IV	24.00	255.00	6120.0
	Ընդամենը			62.00		15810.0
	Միջպետական - II-IV			30.00		7650.0
	Հանրապետական - II-IV			32.00		8160.0

Պ Ա Տ Վ Ի Ր Ա Տ ՈՒ

ՀՀ տրանսպորտի, կապի և տեղեկատվական տեխնոլոգիաների նախարարություն
 ք. Երևան, Վազգեն Սարգսյան 3/3
 Կենտրոնական Գանձապետարան



Կ Ա Տ Ա Ր ՈՂ

«Մեդու ՃԵՇՁ» ՍՊԸ
 Սյունիքի մարզ, ք. Մեդրի, Գործարանային 89
 «Արդիսթանկ» ՓԲԸ, Մեդրի ս/6

