ԱՄՐՈՑ-22

ԱՇԽԱՏԱՆՔԱՅԻՆ ՆԱԽԱԳԻԾ

ՀՀ ՍՅՈՒՆԻՔԻ ՄԱՐԶԻ ՏԵՂ ՀԱՄԱՅՆՔԻ ԿՈՌՆԻԶՈՐ ԲՆԱԿԱՎԱՅՐԻ ԽԱՂԱՀՐԱՊԱՐԱԿԻ և ԺԱՄԱՆՑԱՅԻՆ ԿԵՆՏՐՈՆԻ ԿԱՌՈՒՑՄԱՆ ՆԱԽԱԳԻԾ

2023

ԱՄՐՈՑ-22

ԱՇԽԱՏԱՆՔԱՅԻՆ ՆԱԽԱԳԻԾ

ՀՀ ՍՅՈՒՆԻՔԻ ՄԱՐԶԻ ՏԵՂ ՀԱՄԱՅՆՔԻ ԿՈՌՆԻՁՈՐ ԲՆԱԿԱՎԱՅՐԻ ԽԱՂԱՀՐԱՊԱՐԱԿԻ և ԺԱՄԱՆՑԱՅԻՆ ԿԵՆՏՐՈՆԻ ԿԱՌՈՒՑՄԱՆ ՆԱԽԱԳԻԾ

Ալբոմ N 1

նախագծի բաժին
« ճարտարապետաշինարարական մաս »

ՊԱՏՎԻՐԱՏՈՒ ՏԵՂԻ ՀԱՄԱՅՆՔԱՊԵՏԱՐԱՆ

ՏՆՕՐԵՆ _____ Խ.ՀԱՐՈՒԹՅՈՒՆՅԱՆ

ՀԱՄԱՁԱՅՆԵՑԱԾ է
ՏԵՂ ՀԱՄԱՅՆՔԻ ՂԵԿԱՎԱՐ
_____ Գ.ՂՈՒԼՈՒՆՑ
«___»_____2023թ

2023

ՀԱՅԱՍՏԱՆԻ ՀԱՆՐԱՊԵՏՈՒԹՅՈՒՆ
Սյունիքի մարզ Տեղ համայնք
(մարզը, համայնքը)

ՆԱԽԱԳԾՄԱՆ ԹՈՒՅԼՏՎՈՒԹՅՈՒՆ

(ՃԱՐՏԱՐԱՊԵՏԱՀԱՏԱԿԱԳԾԱՅԻՆ ԱՌԱՋԱԴՐԱՆՔ)

N 07 «23» հունիսի 2023 թ.

Օբյեկտ
«Կոռնիձոր բնակավայրում խաղահրապարակի և ժամանցային կենտրոնի կառուցում /հիմնում/»
(օբյեկտի անվանումը, կառուցում, վերակառուցում, ուժեղացում, վերականգնում, գործառնական նշանակության փոփոխություն) (հակիրճ բնորոշումը, հզորությունը
աշխատանքային նախագիծ նախագծային փաստաթղթերի մշակման համար:
ռիսկայնության աստիճանը (կատեգորիան), նախագծման փուլերը և այլն)

Գտնվելու վայրը ՀՀ Սյունիքի մարզ գ. Կոռնիձոր
(մարզի, համայնքի, փողոցի անվանումները, շենքի համարը, հողամասի ծածկագիրը)

Կառուցապատող Տեղի համայնքապետարան, ի դեմս համայնքի ղեկավար Դավիթ Ղուլունցի
(կազմակերպության անվանումը, գտնվելու վայրը, ֆիզիկական անձի անունը, ազգանունը,
ՀՀ Սյունիքի մարզ Տեղ համայնք գ. Տեղ փող. 35 թիվ 2 tegh101@mail.ru
բնակության վայրը, հեռախոսահամարը, էլեկտրոնային հասցեն)

Առաջադրանքի տրամադրման հիմքը -- հայտ, թերությունների ակտ, տեխնիկական բնութագիր - հիմնավորում
(կառուցապատման նպատակով ՀՀ օրենսդրությամբ սահմանված
կարգով հողամասի տրամադրման, անշարժ գույքի փոփոխման իրավունքը հաստատող անհրաժեշտ փաստաթղթերը)

Առաջադրանքի գործողության ժամկետը մեկ տարի
(N 1 հավելվածի 32-րդ կետին համապատասխան)

ՆԱԽԱԳԾՎՈՂ ՀՈՂԱՄԱՍԻ ԲՆՈՒԹԱԳԻՐԸ

(աստղանիշով (*) նշված դրույթների գրաֆիկական արտացոլումը տրամադրվում է կից ներկայացվող ամփոփ սխեմայով՝ Մ 1:500)

1. Հողամասը գտնվում է ՀՀ Սյունիքի մարզ, Տեղ համայնք, գ. Կոռնիձոր
(հողամասի դիրքը քաղաքաշինական միջավայրում, դրա նպատակային և գործառնական նշանակությունը)

2. (*) Հողամասի չափերը
(հողամասի սահմանները՝ կոորդինատային նշահարմամբ, մակերեսը (հա)

3. Հողամասի առկա վիճակը
(ռելիեֆի բնութագիրը, շենքերի (այդ թվում՝ քանդման ենթակա) առկայությունը (օգտագործումը, նշանակությունը, հարկայնությունը, շինարարական նյութերը և այլն), կանաչապատումը, բարեկարգումը և այլն)

4. (*) Տրանսպորտային պայմանները _____առկա է _____
(ճանապարհների առկայությունը, երկաթուղային տրանսպորտի մոտեցումները և այլն)

5. (*) Ինժեներական ցանցեր և սարքավորումներ (ջրամատակարարման, կոյուղու, գազամատակարարման, տաք ջրի մատակարարման, էլեկտրամատակարարման, էլեկտրոնային հաղորդակցության համակարգեր)

_____ _____կցվում է_____
(նախագծվող հողամասով կամ կից տարածքով անցնող ինժեներական ենթակառուցվածքները, այդ թվում՝ ստորգետնյա)

6. (*) Կից հողամասեր _____բնակավայրի բնակելի հողեր_____
(կից հողօգտագործումների անվանումը և դրանց սահմանները՝ համաձայն ներկայացված սխեմայի)

7. Բնության հատուկ պահպանվող և (կամ) պատմամշակութային հուշարձանների տարածքներ (պահպանական գոտիներ) _____գոյություն չունեն_____
(հուշարձանի անվանումը, կարգավիճակը և այլն)

8. (*) Հատակագծային սահմանափակումներ _____չի նախատեսվում_____
(տեղանքում գործող արտադրական, պաշտպանվող օբյեկտների, ինժեներատրանսպորտային ենթակառուցվածքների և այլ օբյեկտների նկատմամբ սահմանափակումները, այդ թվում՝ սերվիտուտները)

ՆԱԽԱԳԾԱՅԻՆ ՊԱՀԱՆՋՆԵՐԸ

(աստղանիշով (*) նշված դրույթների գրաֆիկական արտացոլումը տրամադրվում է կից ներկայացվող ամփոփ սխեմայով՝ Մ 1:500)

9. Ճարտարապետահատակագծային պահանջներ Խաղահրապարակի և ժամանցային կենտրոնի կառուցումը իրականացնել ըստ տեխնիկական պայմանների, նախատեսել խաղահրապարակ, լողավազան և կանաչապատ տարածք: Մայթերը իրականացնել բազալտե քարերից: Կառուցապատվող տարածքը կազմում է 441,6 քմ: Իրականացնել տարածքի արտաքին լուսավորություն, տեղադրել նստարաններ:
(ելնելով Հայաստանի Հանրապետության օրենսդրության և նորմատիվատեխնիկական փաստաթղթերի պահանջներից, առկա քաղաքաշինական ծրագրային փաստաթղթերի դրույթներից կամ դրանց բացակայության դեպքում՝ կազմավորված (կազմավորվող) քաղաքաշինական միջավայրի պայմաններից, առաջարկություններ ճակատների ձևավորման, տանիքների, արտաքին դռների, պատուհանների համամասնությունների և գունային լուծումների վերաբերյալ)

9.1. (*) օբյեկտի հեռավորությունը կարմիր գծից (մետր) _____----_____

9.2. (*) հեռավորությունը հարևան հողակտորներից (օբյեկտներից) (մետր) _____---_____

9.3. թույլատրելի բարձրությունը (մետր)	սահմանային հարկայնության բարձրությունը գերազանցող շենքերի և շինությունների նախագծման դեպքում՝ ՀՀՇՆ II-6.02-2006 «Սեյսմակայուն շինարարություն. Նախագծման նորմեր» շինարարական նորմերով սահմանված պահանջների ապահովում (հատուկ հաշվարկային մեթոդներ, սեյսմակայունության բարձրացման միջոցառումներ և այլն)
9.4. կառուցապատման խտության գործակիցը (կառույցի (կառույցների) ընդհանուր մակերեսի հարաբերությունը հողամասի մակերեսին)	_____----_____
9.5. կառուցապատման տոկոսը (կառուցապատվող (անջրանցիկ) տարածքի հարաբերությունը հողամասի մակերեսին՝ տոկոսներով (%)	_____----_____
9.6. կանաչապատման տոկոսը (կանաչապատ տարածքի հարաբերությունը հողամասի մակերեսին՝ տոկոսներով (%)	_____---_____
9.7. այլ պահանջներ	_____---_____
10. Հողամասում գտնվող շենքերի ու շինությունների քանդման կամ տեղափոխման (ապամոնտաժման) պայմանները և աշխատանքների հերթականությունը	_____չկան_____
11. Ստորգետնյա, կիսանկուղի և առաջին հարկերի տարածքների օգտագործման պայմանները	_____ չկան _____
12. (*) Ինժեներական ցանցեր և սարքավորումներ	Պահանջներ՝ գոյություն ունեցող և նախագծվող ենթակառուցվածքների ու ցանցերի նկատմամբ
12.1. (*) ջրամատակարարում, կոյուղի, տաք ջրի մատակարարում	Կցվում է _____---_____ (համաձայն մատակարարող կազմակերպության տեխնիկական պայմանների)
12.2. (*) էլեկտրամատակարարում	Կցվում է _____լուսավորության ցանցի կառուցում_____ (համաձայն մատակարարող կազմակերպության տեխնիկական պայմանների)
12.3. (*) գազամատակարարում	_____---_____ (համաձայն մատակարարող կազմակերպության տեխնիկական պայմանների)
12.4. (*) էլեկտրոնային հաղորդակցության մալուխատար	_____---_____ (համաձայն N 1 հավելվածի 57-րդ կետի 2-րդ ենթակետով

կոյուղու (ներառյալ դիտահորը) տեղադիրքը

սահմանված ելակետային տվյալների)

12.5. թույլ հոսանքներ ___ _____---_____

12.6. աղբահանություն ____«Տեղ համայնքի կոմունալ սպասարկում և բարեկարգում» ՀՈԱԿ-ի հետ կնքել պայմանագիր_____

13. Տարածքի ինժեներական նախապատրաստում _____---_____

(ռելիեֆի կազմակերպման, ջրահեռացման, ինժեներական պաշտպանության միջոցառումները)

14. Բարեկարգում _____Բարեկարգել տարածքը_____

(լանդշաֆտային պլանավորման վերաբերյալ պահանջները, կանաչապատում, ճարտարապետական փոքր ձևեր, ցանկապատում, գովազդ և այլն)

15. Շինարարական նյութեր ___ ցեմենտ, ավազ, խիճ, բազալտե քար ....._____

(շինարարական նյութերի օգտագործման առաջարկությունները տանիքների, ճակատների լուծումների, արտաքին դռների, պատուհանների վերաբերյալ)

16. Պաշտպանական կառույցներ _____Ըստ գործող նորմերի_____

(արտակարգ իրավիճակներում մարդկանց և օբյեկտների պաշտպանության միջոցառումները)

17. Հակահրդեհային պահանջներ ____Ըստ հակահրդեհային նորմերի և պահանջների___

(հակահրդեհային անվտանգության ապահովման միջոցառումները)

18. Հաշմանդամների և բնակչության սակավաշարժ խմբերի պաշտպանության միջոցառումներ _____նախատեսել_____

19. Շրջակա միջավայրի պահպանում _____Շին աղբը տեղափոխել 3 կմ հեռավորությանվրա գտնվող աղբավայր___

(շրջակա միջավայրը վտանգավոր ազդեցությունից բացառելու միջոցառումները)

20. Շինարարության կազմակերպում ____կազմել աշխատանքների իրականացման ժամանակացույց _____

(առաջարկություններ շինարարության հետ կապված անբարենպաստ ազդեցության բացառման, քաղաքային տնտեսության և տրանսպորտի անխափան աշխատանքի ապահովման վերաբերյալ)

21. Առաջադրանքի գործողության ժամկետը և նախագծի մշակման փուլերը _____«Աշխատանքային նախագիծ» մեկ տարի, 1-ին փուլ____

(նշվում են առաջադրանքի գործողության ժամկետը և նախագծի մշակման փուլերը)

ԼՐԱՑՈՒՑԻՉ ՊԱՅՄԱՆՆԵՐԸ

22. Նախագծային փաստաթղթերի փորձաքննությանը ներկայացվող պահանջներ _____պարզ փորձաքննություն_____

(Հայաստանի Հանրապետության օրենսդրությամբ սահմանված փորձաքննության տեսակը կամ նախագծողի երաշխավորագիրը՝ հղում կատարելով համապատասխան իրավական ակտին)

23. Միջանկյալ համաձայնեցում

____համաձայնեցնել համայնքապետարանի հետ____

(իրավասու մարմնի կամ Հայաստանի Հանրապետության օրենսդրությամբ նախատեսված դեպքերում շահագրգիռ մարմինների հետ էսքիզային նախագծի նախնական համաձայնեցում, նշվում է նաև առաջադրանքի փոփոխման հնարավորությունը՝ N 1 հավելվածի 87-րդ կետով նախատեսված դեպքում)

24. Հասարակական քննարկումներ

_____օրենքով սահմանված կարգով_____

(Հայաստանի Հանրապետության օրենսդրությամբ սահմանված դեպքերում և կարգով)

25. Համաձայնեցումների կամ մասնագիտական եզրակացությունների ստացում

____ համաձայնեցնել համայնքապետարանի հետ __

(նշվում են տվյալ օբյեկտի համաձայնեցման՝ օրենքով սահմանված պահանջները՝ հուշարձանների ու բնության պահպանության և այլ լիազորված մարմինների հետ, ինչպես նաև N 1 հավելվածի 56-րդ կետով սահմանված դեպքերում՝ ինժեներական ենթակառուցվածքի սեփականատիրոջ (օգտագործողի) հետ)

26. Փոստային բաժանորդային պահարանների տեղադրում _____

27. Այլ պայմաններ _____

ՀԱՅԱՍՏԱՆԻ ՀԱՆՐԱՊԵՏՈՒԹՅԱՆ ՍՅՈՒՆԻՔԻ ՄԱՐԶԻ ՏԵՂ ՀԱՄԱՅՆՔԻ ՂԵԿԱՎԱՐ

_____ Դ. ՂՈՒԼՈՒՆՑ

(ստորագրությունը, անունը, ազգանունը)

Կ.Տ.

ՃԲԴ - Ա-040

ԱՐՏՈՆԱԳԻՐ

ԲԱՐՁՐԱԳՈՒՅՆ ԴԱՍ

ԵՆԹԱԴԱՍ «Ա»

ՃԱՐՏԱՐԱՊԵՏ

ՄԻՐԶՈՅԱՆ ՎԱՐԴԱՆ ԳՐԻՇԱՅԻ

Ճարտարապետի մասնագիտական գործունեության իրականացում առանց սահմանափակումների,
բացառությամբ տարածական պլանավորման փաստաթղթերի,
պատմության և մշակույթի անշարժ հուշարձանների վերականգնման,
ամրակայման և օգտագործման նախագծերի մշակման:

ՀԱՅԱՍՏԱՆԻ ՃԱՐՏԱՐԱՊԵՏՆԵՐԻ ՊԱԼԱՏ
ՆԱԽԱԳԱՀ Մ. ՄԻՆԱՍՅԱՆ

ՀՀ ՔԱՂԱՔԱՇԻՆՈՒԹՅԱՆ ԿՈՄԻՏԵԻ
ՆԱԽԱԳԱՀ Ա. ԷԼՈՅԱՆ

ՏՐՎԱԾ Է 18.01.2019
ԱՆԺԱՄԿԵՏ

ԳԾԱԳՐԵՐԻ ԱՆՎԱՆԱՑԱՆԿ

ՄԱԿՆԻՇ	ԱՆՎԱՆՈՒՄ	ԷՋ
1	ԳԾԱԳՐԵՐԻ ԱՆՎԱՆԱՑԱՆԿ	ՃՇ-1
2	ՇԻՆԱՐԱՐԱԿԱՆ ԱՇԽԱՏԱՆՔՆԵՐԻ ԺԱՄԱՆԱԿԱՑՈՒՅՑ	ՃՇ-2
3	ԻՐԱՎԻՃԱԿԱՅԻՆ ՀԱՏԱԿԱԳԻԾ Մ 1:2000	ՃՇ-3
4	ԳԼԽԱՎՈՐ ՀԱՏԱԿԱԳԻԾ Մ 1:500	ՃՇ-4
5	ԳՈՏԻԱՎՈՐՄԱՆ ՀԱՏԱԿԱԳԻԾ Մ 1:200	ՃՇ-5
6	ԳԼԽԱՎՈՐ ՀԱՏԱԿԱԳԻԾ Մ 1:200	ՃՇ-6
7	ՀԱՏՎԱԾ ՔԱՐԵ ՊԱՐԻՍՊԻՑ ԸՍՏ Ա-Բ Մ 1:75	ՃՇ-7
8	ՔԱՐԵ ՊԱՐՍՊԻ ՃԱԿԱՏ ԸՍՏ Ա-Բ ԱՌԱՆՑՔԻ Մ 1:75	ՃՇ-8
9	ԿՏՐՎԱԾՔ ԸՍՏ 1-1 Մ 1:50	ՃՇ-9
10	ՃԱԿԱՏ ՑԱՆԿԱՊԱՏ Մ1:20	ՃՇ-10
11	ՄԵՏԱՂԱԿԱՆ ԴԱՐՊԱՍ ԵՎ ԴՈՒՌ	ՃՇ-11
12	ՆԱՏԱՄԱՆ Մ1:50	ՃՇ-12
13	ԼՈՒՍԱՄՓՈՓ Մ1:50	ՃՇ-13

ԲԱՑԱՏՐԱԳԻՐ

ՆԱԽԱԳԻԾԸ ՄՇԱԿՎԱԾ Է ԸՍՏ ՏԵՂԻ ՀԱՄԱՅՆՔԱՊԵՏԱՐԱՆԻ ԿՈՂՄԻՑ ՏՐՎԱԾ N 07,27-Ը ՀՈՒՆԻՍԻ 2023 Թ., ՃԱՐՏԱՐԱՊԵՏԱՀԱՏԱԿԱԳԾԱՅԻՆ ԵՎ ՊԱՏՎԻՐԱՏՈՒԻ ԿՈՂՄԻՑ ՏՐՎԱԾ ԱՌԱՋԱԴՐԱՆՔԻ ՀԻՄԱՆ ՎՐԱ:

ԽԱՂԱՀՐԱՊԱՐԱԿԻ և ԺԱՄԱՆՑԱՅԻՆ ԿԵՆՏՐՈՆԻ ԿԱՌՈՒՑՈՒՄԸ ԸՆԴՀԱՆՈՒՐ 24 Մ x 18,40 Մ ՉԱՓԵՐՈՎ ԵՎ ՎՈԼԵՅԲՈԼԻ ԽԱՂԱԴԱՇՏԸ 18 Մ x 9 Մ ԻՐԱԿԱՆԱՑՆԵԼ ՀՀ ՍՅՈՒՆԻՔԻ ՄԱՐԶԻ ՏԵՂ ՀԱՄԱՅՆՔԻ, ԿՈՌՆԻԶՈՐ ԲՆԱԿԱՎԱՅՐԻ ԱՌԱՆՁՆԱՑՎԱԾ ՀՈՂԱՄԱՍՈՒՄ:

ՆԱԽԱԳԾՄԱՆ ԸՆԹԱՑՔՈՒՄ ՕԳՏԱԳՈՐԾՎԵԼ ԵՆ ԲՈԼՈՐ ՆՈՐՄԱՏԻՎԱՅԻՆ ՓԱՍՏԱԹՂԹԵՐԸ:

ՆԱԽԱԳԾՈՎ ՆԱԽԱՏԵՍՎՈՒՄ Է ԻՐԱԿԱՆԱՑՆԵԼ ԼՈՂԱՎԱԶԱՆ 1) L=4(1 հատ) Մ ԵՎ 2) L=3.5 Մ (2 հատ), ԿԱՆԱՉԱՊԱՏ ՏԱՐԱԾՔՆԵՐ,ՄԱՅԹԵՐԸ ԻՐԱԿԱՆԱՑՆԵԼ ԲԱՉԱԼՏԵ ՔԱՐԵՐՈՎ,ԻՐԱԿԱՆԱՑՆԵԼ ՊԱՐԻՍՊ 0,90 Մ ԲԱՐՁՐՈՒԹՅԱՄԲ,ԳՅՈՒՂԱԿԱՆ ՇԱՐՎԱԾՔՈՎ ԵՎ ՎՈԼԵՅԲՈԼԻ ԽԱՂԱԴԱՇՏ:ՏԱՐԱԾՔԻ ԸՆԴՀԱՆՈՒՐ ՄԱԿԵՐԵՍԸ ԿԱԶՄՈՒՄ Է 441,6ՔՄ, ՊԱՏԵՐԸ ԻՐԱԿԱՆԱՑՎԱԾ ԵՆ 400ՄՄ ՀԱՍՏՈՒԹՅԱՄԲ ՔԱՐԵՐՈՎ::

ՓՈՐՁԱՔՆՆՈՒԹՅՈՒՆ
«ԱՍՏԻՃԱՆ» ՍՊԸ
«_____»_____20 Թ

ՀԱՄԱՁԱՅՆԵՑՎԱԾ Է

ՏԵՂԻ ՀԱՄԱՅՆՔԱՊԵՏ

Դ.ՂՈՒԼՈՒՆՑ

ՆԱԽԱԳԱՀ	Խ.ՀԱՐՈՒԹՅՈՒՆՅԱՆ		ՀՀ ՍՅՈՒՆԻՔԻ ՄԱՐԶԻ ՏԵՂ ՀԱՄԱՅՆՔԻ ԿՈՌՆԻ ԶՈՐ ԲՆԱԿԱՎԱՅՐՈՒՄ ՍՅԳՈՒ ԵՎ ՎՈԼԵՅԲՈԼԻ ԽԱՂԱԴԱՇՏԻ ԿԱՌՈՒՑՈՒՄ			
ՆԳԱ	Վ.ՄԻՐՋՈՅԱՆ		ՀՀ ՍՅՈՒՆԻՔԻ ՄԱՐԶԻ ՏԵՂԻ ՀԱՄԱՅՆՔԱՊԵՏԱՐԱՆ			
ՃԱՐՏ.	Կ.ՍԱՀԱԿՅԱՆ		ԱՇԽԱՏԱՆՔԱՅԻՆ ՆԱԽԱԳԻԾ	ՓՈՒԼ	ԹԵՐԹ	ԹԵՐԹԵՐ
				ԱՆ	1	13
ՊԱՇՏՈՆ	Ա.ԱԶԳԱՆՈՒՆ	ՍՏՈՐԱԳՐ.	ԲԱՑԱՏՐԱԳԻՐ	<<ԱՄՐՈՑ-22>> ՍՊԸ		

ՇԻՆԱՐԱՐԱԿԱՆ ԱՇԽԱՏԱՆՔՆԵՐԻ ԺԱՄԱՆԱԿԱՑՈՒՅՑ

N.	ԱՇԽԱՏԱՆՔՆԵՐԻ ԱՆՎԱՆՈՒՄԸ	ԱՇԽԱՏԱՆՔԱՅԻՆ ՕՐԵՐ												
		10 օր	10 օր	10 օր	10 օր	10 օր	10 օր	10 օր	10 օր	10 օր	10 օր	10 օր	10 օր	10 օր
1.	ՀՈՂԱՅԻՆ ԱՇԽԱՏԱՆՔՆԵՐ													
2.	ՀԻՄՔԵՐԻ ԻՐԱԿԱՆԱՑՈՒՄ													
3.	ՊԱՐԻՍՊԻ ԻՐԱԿԱՆԱՑՈՒՄ													
4.	ՆԵՐՔԻՆ ՀԱՐԴԱՐՄԱՆ ԱՇԽԱՏԱՆՔՆԵՐ													
5.	ՏԱՐԱԾՔԻ ԲԱՐԵԿԱՐԳՈՒՄ													

ՇԻՆԱՐԱՐԱԿԱՆ ԱՇԽԱՏԱՆՔՆԵՐԻ ԻՐԱԿԱՆԱՑՄԱՆ ՏԵՎՈՂՈՒԹՅՈՒՆԸ՝ ԱՇԽԱՏԱՆՔԱՅԻՆ 130 ՕՐ

ԿԱԶՄԵՑ՝ ՆԳՃ Կ.ՄԻՐԶՈՅԱՆ

ՓՈՐՁԱՔՆՆՈՒԹՅՈՒՆ
«ԱՍՏԻՃԱՆ» ՍՊԸ
«_____» _____ 20 թ

ՆԱԽԱԳԻԾ	ԻՐԱՎԻՃԱԿԱՅԻՆ		ՀՀ ՍՅՈՒՆԻՔԻ ՄԱՐԶԻ ՏԵՂ ՀԱՍԱՅՆԵՔԻ ԿՈՌՆԻ ՁՈՐ ԲՆԱԿԱՎԱՅՐՈՒՄ ԱՅԳՈՒ ԵՎ ՎՈՒԵՅԲՈՒԻ ԽԱՂԱՂԱՏԵՏԻ ԿԱՌՈՒՑՈՒՄ ՀՀ ՍՅՈՒՆԻՔԻ ՄԱՐԶԻ ՏԵՂԻ ՀԱՍԱՅՆԵՔՊԵՏԱՐԱՆ			
ՆԳՃ	Կ.ՄԻՐԶՈՅԱՆ		ԱՇԽԱՏԱՆՔԱՅԻՆ ՆԱԽԱԳԻԾ	ՓՈՒԼ	ԹԵՐԹ	ԹԵՐԹԵՐ
ՃԱՐՏ.	Կ.ՍԱՐԳՍՅԱՆ			ԱՆ	2	13
			ԻՐԱՎԻՃԱԿԱՅԻՆ ՀԱՏԱԿԱԳԻԾ Մ1:2000	<<ԱՄՐՈՑ-22>> ՍՊԸ		
ՊԱՇՏՈՆ	Ա.ԱԶԳԱՆՈՒՆ	ՍՏՈՐԱԳՐ.				

ԻՐԱՎԻՃԱԿԱՅԻՆ ՀԱՏԱԿԱԳԻԾ Մ1:2000

ՓՈՐՁԱՔՆՆՈՒԹՅՈՒՆ
«ԱՍՏԻՃԱՆ» ՍՊԸ
«____»______20 թ

ՆԱԽԱԳԱՀ	Խ.ՀԱՐՈՒԹՅՈՒՆՅԱՆ		ՀՀ ՍՅՈՒՆԻՔԻ ՄԱՐԶԻ ՏԵՂ ՀԱՄԱՅՆՔԻ ԿՈՌՆԻ ՁՈՐ ԲՆԱԿԱՎԱՅՐՈՒՄ ԱՅԳՈՒ ԵՎ ՎՈԼԵՅԲՈԼԻ ԽԱՂԱԴԱՇՏԻ ԿԱՌՈՒՑՈՒՄ ՀՀ ՍՅՈՒՆԻՔԻ ՄԱՐԶԻ ՏԵՂԻ ՀԱՄԱՅՆՔԱՊԵՏԱՐԱՆ			
ՆԳԾ	Վ.ՄԻՐԶՈՅԱՆ		ԱՇԽԱՏԱՆՔԱՅԻՆ ՆԱԽԱԳԻԾ	ՓՈՒԼ	ԹԵՐԹ	ԹԵՐԹԵՐ
ԾԱՐՏ.	Կ.ՍԱՀԱԿՅԱՆ			ԱՆ	3	13
			ԻՐԱՎԻՃԱԿԱՅԻՆ ՀԱՏԱԿԱԳԻԾ Մ1:2000	<<ԱՄՐՈՑ-22>> ՍՊԸ		
ՊԱՇՏՈՆ	Ա.ԱԶԳԱՆՈՒՆ	ՍՏՈՐԱԳՐ.				

ԳԼԽԱՎՈՐ ՀԱՏԱԿԱԳԻԾ Մ1:500

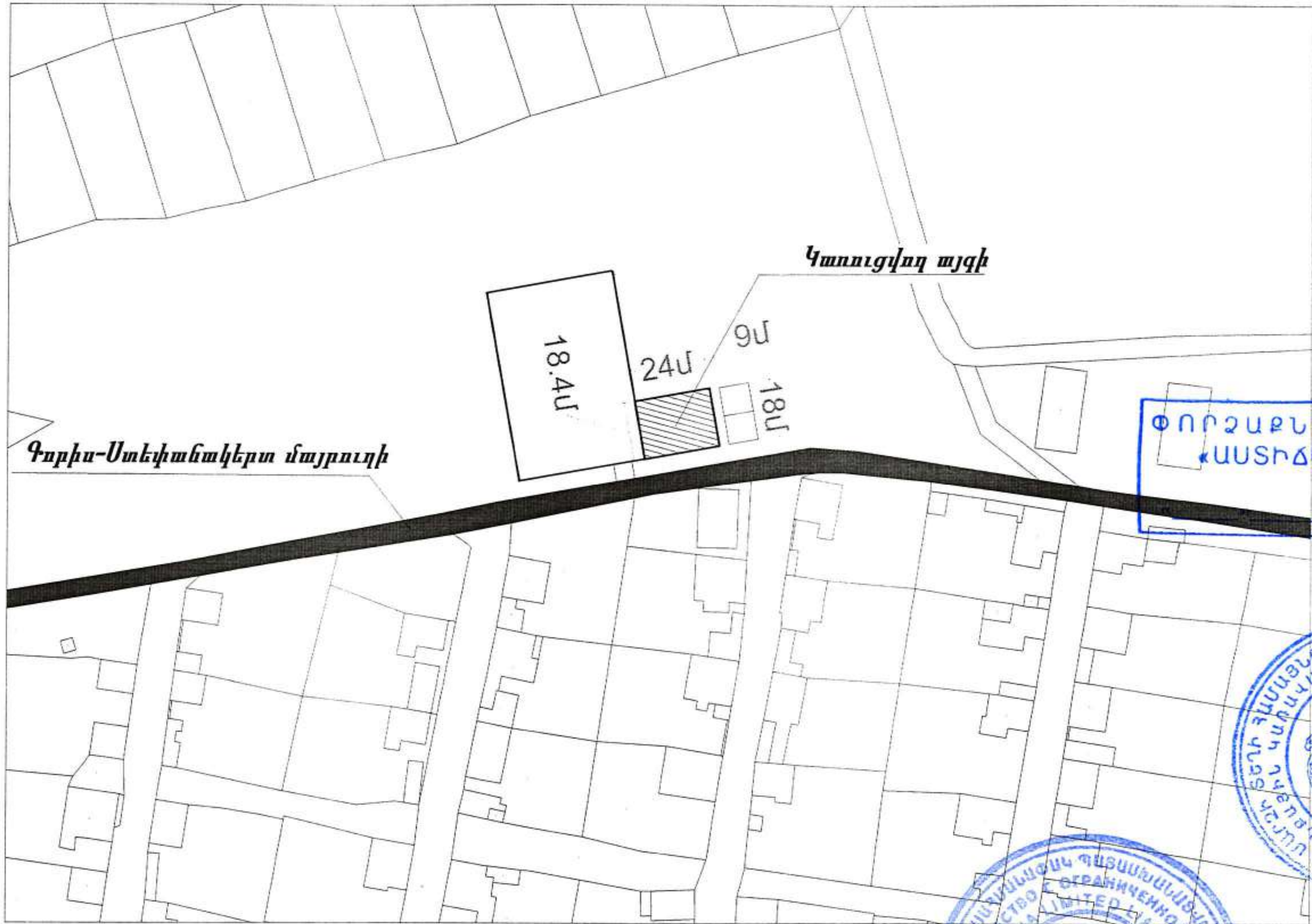

ՆԱԽԱԳԱՀ	Խ.ՀԱՐՈՒԹՅՈՒՆՅԱՆ		ՀՀ ՍՅՈՒՆԻՔԻ ՄԱՐԶԻ ՏԵՂ ՀԱՄԱՅՆՔԻ ԿՈՌՆԻ ՁՈՐ ԲՆԱԿԱՎԱՅՐՈՒՄ ԱՅԳՈՒ ԵՎ ՎՈԼԵՅԲՈԼԻ ԽԱՂԱԴԱՇՏԻ ԿԱՌՈՒՑՈՒՄ ՀՀ ՍՅՈՒՆԻՔԻ ՄԱՐԶԻ ՏԵՂԻ ՀԱՄԱՅՆՔԱՊԵՏԱՐԱՆ			
ՆԳԾ	Վ.ՄԻՐԶՈՅԱՆ		ԱՇԽԱՏԱՆՔԱՅԻՆ ՆԱԽԱԳԻԾ	ՓՈՒԼ	ԹԵՐԹ	ԹԵՐԹԵՐ
ՃԱՐՏ.	Կ.ՍԱՀԱԿՅԱՆ			ԱՆ	4	13
			ԳԼԽԱՎՈՐ ՀԱՏԱԿԱԳԻԾ Մ1:500	<<ԱՄՐՈՑ-22>> ՍՊԸ		
ՊԱՇՏՈՆ	Ա.ԱԶԳԱՆՈՒՆ	ՍՏՈՐԱԳՐ.				

ԳՈՏԻԱՎՈՐՄԱՆ ՀԱՏԱԿԱԳԻԾ Մ1:100

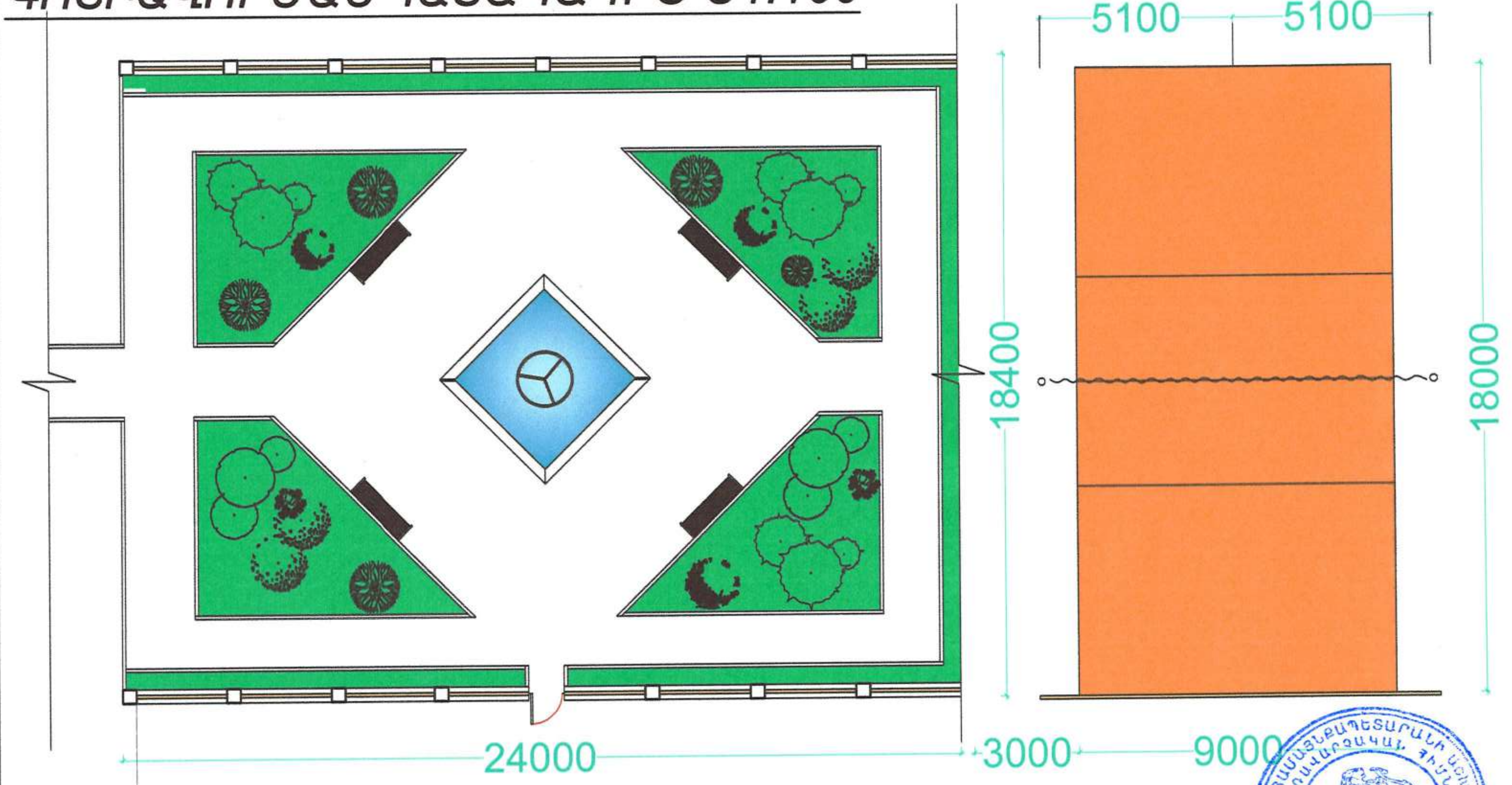

ՊԱՅՄԱՆԱԿԱՆ ՆՇԱՆԱԿՈՒՄ

	ՑԱՆԿԱՊԱՏ
	ՍԱԼԻԿԱՊԱՏ ՏԱՐԱԾՔ
	ԿԱՆԱՉԱՊԱՏ ՏԱՐԱԾՔ
	ԼՈՂԱՎԱԶԱՆ
	ՎՈԼԵՅԲՈԼԻ ԽԱՂԱԴԱՇՏ

ՓՈՐՁԱՔՆՆՈՒԹՅՈՒՆ
«ԱՍՏԻՃԱՆ» ՍՊԸ
«____»________20 թ

ՆԱԽԱԳԱՀ	Խ.ՀԱՐՈՒԹՅՈՒՆՅԱՆ		ՀՀ ՍՅՈՒՆԻՔԻ ՄԱՐԶԻ ՏԵՂ ՀԱՄԱՅՆՔԻ ԿՈՌՆԻՁՈՐ ԲՆԱԿԱՎԱՅՐՈՒՄ ԱՅԳՈՒ ԵՎ ՎՈԼԵՅԲՈԼԻ ԽԱՂԱԴԱՇՏԻ ԿԱՌՈՒՑՈՒՄ ՀՀ ՍՅՈՒՆԻՔԻ ՄԱՐԶԻ ՏԵՂԻ ՀԱՄԱՅՆՔԱՊԵՏԱՐԱՆ
ՆԳԾ	Վ.ՄԻՐԶՈՅԱՆ		ԱՇԽԱՏԱՆՔԱՅԻՆ ՆԱԽԱԳԻԾ — ՓՈՒԼ: ԱՆ, ԹԵՐԹ: 5, ԹԵՐԹԵՐ: 13
ՃԱՐՏ.	Կ.ՍԱՀԱԿՅԱՆ		
			ԳՈՏԻԱՎՈՐՄԱՆ ՀԱՏԱԿԱԳԻԾ Մ1:250 — <<Ա.ՄՐՈՅ-22>> ՍՊԸ
ՊԱՇՏՈՆ	Ա.ԱԶԳԱՆՈՒՆ	ՍՏՈՐԱԳՐ.	

ԱՅԳՈՒ ՀԱՏԱԿԱԳԻԾ Մ1:100

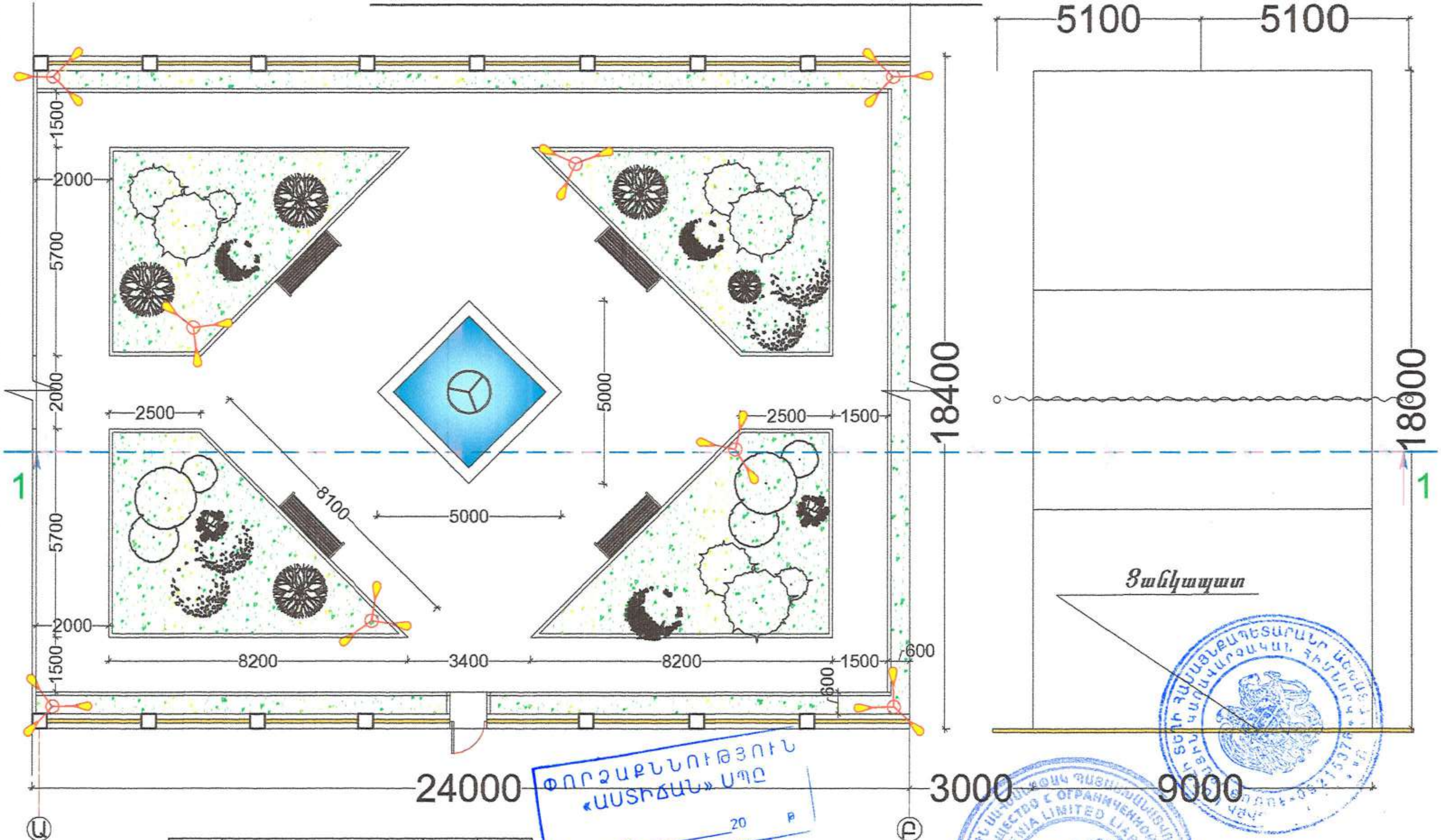

ՓՈՐՁԱՔՆՆՈՒԹՅՈՒՆ
«ԱՍՏԻՃԱՆ» ՍՊԸ
«____» ________ 20 թ

№ п/п	Անվանում	Չափ. Միավ.	Քան.
1	ԼՈՂԱՎԱԶԱՆԻ ՊԱՏԵՐ	Մ³	5.5
2	ԷԼ. ԼՈՒՍԱՎՈՐՈՒԹՅԱՆ ԼԱՐ	ԳԾՄ	140.0

ՆԱԽԱԳԱՀ	Խ.ՀԱՐՈՒԹՅՈՒՆՅԱՆ	ՀՀ ՍՅՈՒՆԻՔԻ ՄԱՐԶԻ ՏԵՂ ՀԱՄԱՅՆՔԻ ԿՈՌՆԻ ՁՈՐ ԲՆԱԿԱՎԱՅՐՈՒՄ ԱՅԳՈՒ ԵՎ ՎՈԼԵՅԲՈԼԻ ԽԱՂԱԴԱՇՏԻ ԿԱՌՈՒՑՈՒՄ			
ՆԳՃ	Վ.ՄԻՐԶՈՅԱՆ	ՀՀ ՍՅՈՒՆԻՔԻ ՄԱՐԶԻ ՏԵՂԻ ՀԱՄԱՅՆՔԱՊԵՏԱՐԱՆ			
ՃԱՐՏ.	Կ.ՍԱՀԱԿՅԱՆ	ԱՇԽԱՏԱՆՔԱՅԻՆ ՆԱԽԱԳԻԾ	ՓՈՒԼ	ԹԵՐԹ	ԹԵՐԹԵՐ
			ԱՆ	6	13
ՊԱՇՏՈՆ	Ա.ԱԶԳԱՆՈՒՆ	ԳԼԽԱՎՈՐ ՀԱՏԱԿԱԳԻԾ Մ1:200	<<Ա.ՄՐՈՑ-22>> ՍՊԸ		
	ՍՏՈՐԱԳՐ.				

ՀԱՏՎԱԾ ՔԱՐԵ ՊԱՐԻՍՊԻՑ ԸՍՏ Ա-Բ Մ 1:100

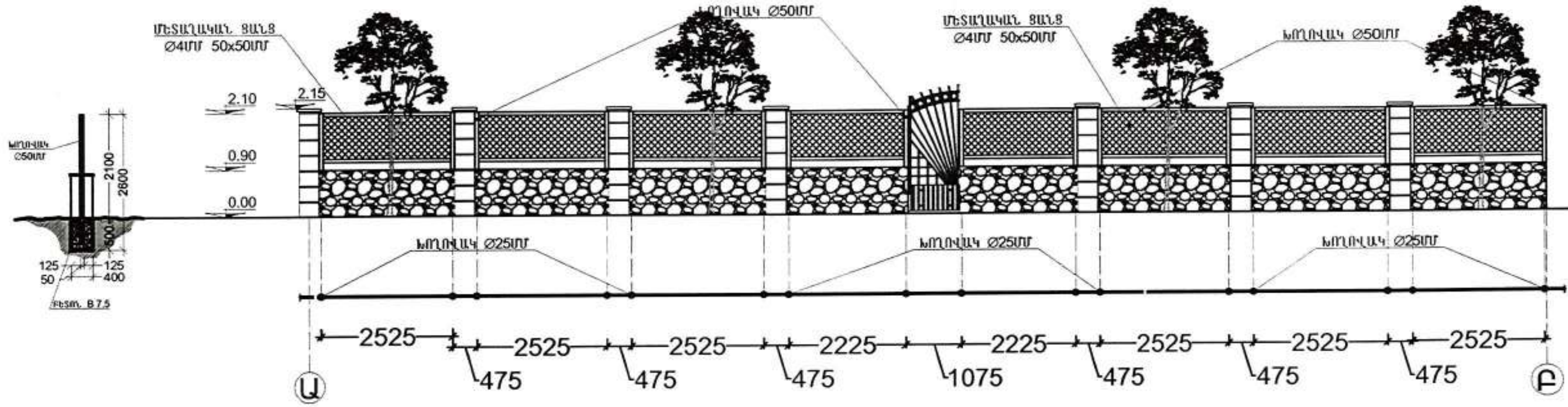

ՓՈՐՁԱՔՆՆՈՒԹՅՈՒՆ
«ԱՍՏԻՃԱՆ» ՍՊԸ
«____» ________ 20 թ

ԲԱԿԻ ՍԱԼԱՀԱՏԱԿ

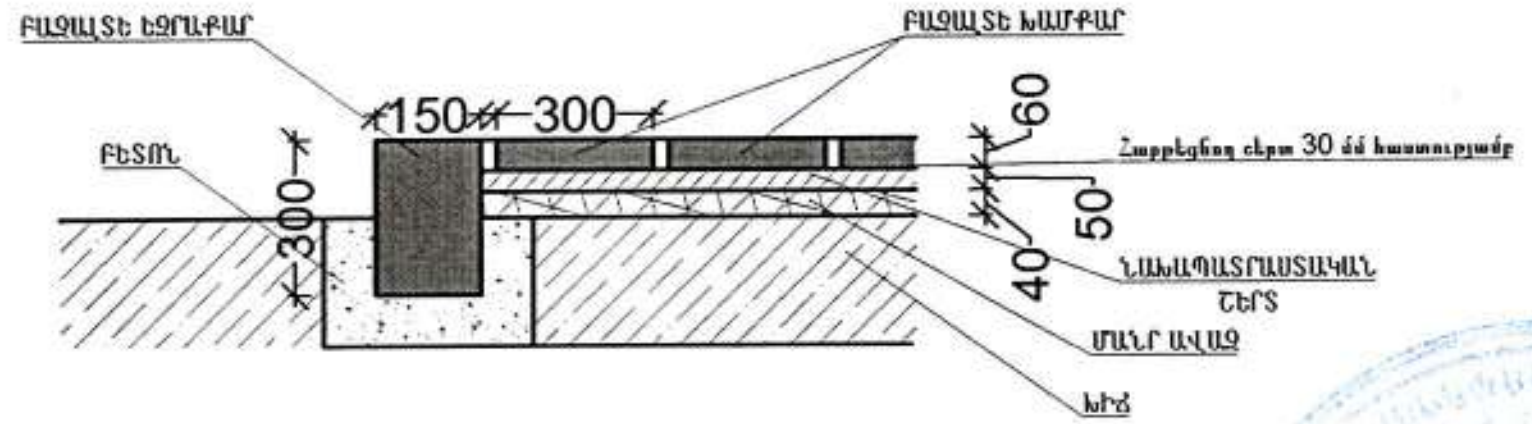

ՆԱԽԱԳԱՀ	Խ.ՀԱՐՈՒԹՅՈՒՆՅԱՆ		ՀՀ ՍՅՈՒՆԻՔԻ ՄԱՐԶԻ ՏԵՂ ՀԱՄԱՅՆՔԻ ԿՈՌՆԻ ՁՈՐ ԲՆԱԿԱՎԱՅՐՈՒՄ ԱՅԳՈՒ ԵՎ ՎՈԼԵՅԲՈԼԻ ԽԱՂԱՀԱՏԻ ԿԱՌՈՒՑՈՒՄ ՀՀ ՍՅՈՒՆԻՔԻ ՄԱՐԶԻ ՏԵՂԻ ՀԱՄԱՅՆՔԱՊԵՏԱՐԱՆ			
ՆԳՃ	Վ.ՄԻՐԶՈՅԱՆ		ԱՇԽԱՏԱՆՔԱՅԻՆ ՆԱԽԱԳԻԾ	ՓՈՒԼ	ԹԵՐԹ	ԹԵՐԹԵՐ
ՃԱՐՏ.	Կ.ՍԱՀԱԿՅԱՆ			ԱՆ	7	13
			ՀԱՏՎԱԾ ՔԱՐԵ ՊԱՐԻՍՊԻՑ ԸՍՏ Ա-Բ Մ 1:75	<<ԱՄՐՈՑ-22>> ՍՊԸ		
ՊԱՇՏՈՆ	Ա.ԱԶԳԱՆՈՒՆ	ՍՏՈՐԱԳՐ.				

ՃԱԿԱՏ ԸՍՏ Ա-Բ ԱՌԱՆՑՔԻ Մ 1:75

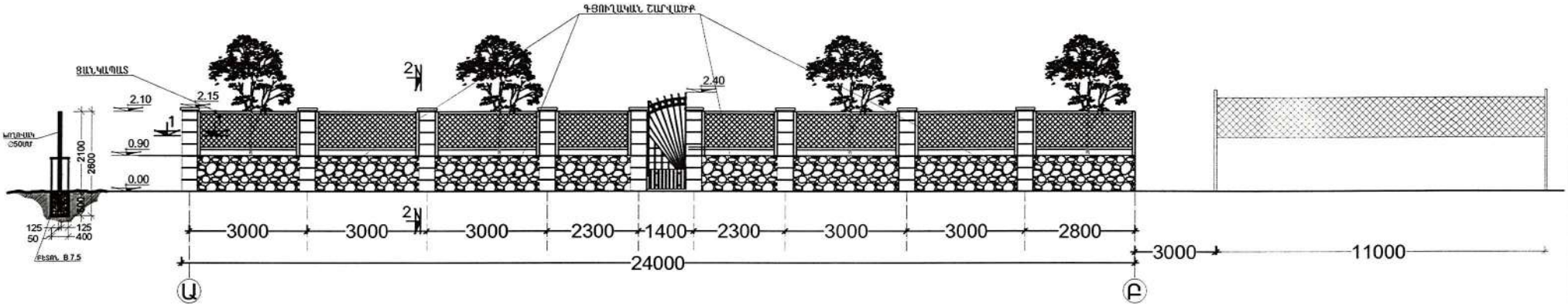

ՄԻԱՁՈՒՅԼ Ե/Բ ՄԻՁՈՒԿՆԵՐ ՄՄ -1 ԸՍՏ Ա-Բ ԱՌԱՆՑՔԻ

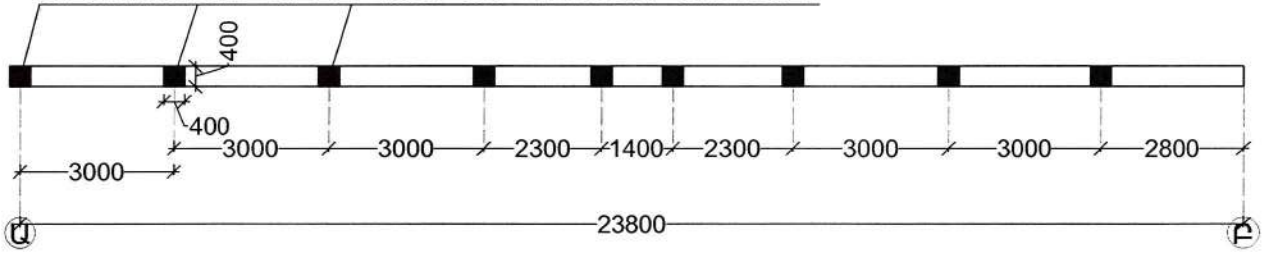

ԿՏՐՎԱԾՔ 1 - 1 Մ 1:25

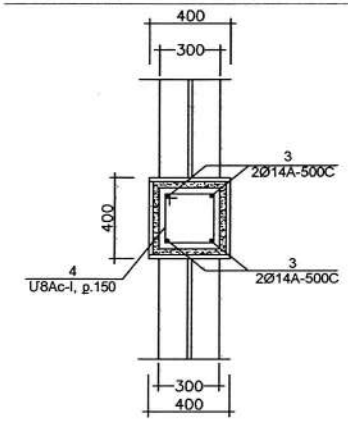

ԿՏՐՎԱԾՔ 2 - 2 Մ 1:25

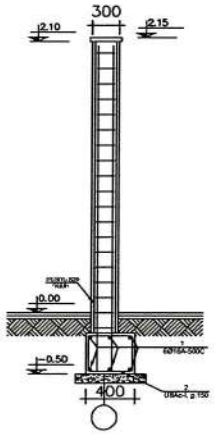

ՓՈՐՁԱՔՆՆՈՒԹՅՈՒՆ
«ԱՍՏԻՃԱՆ» ՍՊԸ
«_____»_____20 Թ

ՆԱԽԱԳԻԾ	Խ.ՀԱՐՈՒԹՅՈՒՆՅԱՆ		ՀՀ ՍՅՈՒՆԻՔԻ ՄԱՐԶԻ ՏԵՂ ՀԱՍՄԱՆՔԻ ԿՈՌԻ ՁՈՐ ԲԼԿԱԿԱՑՈՒՄ ԱՅԳՈՒ ԵՎ ՎՈԼԵՅԲՈԼԻ ԽԱՂԱՂԱՇԵՏԻ ԿԱՌՈՒՑՈՒՄ		
ՆԳԾ	Վ.ՄԻՐՋՈՅԱՆ		ՀՀ ՍՅՈՒՆԻՔԻ ՄԱՐԶԻ ՏԵՂԻ ՀԱՍՄԱՆՔԱՊԵՏԱՐԱՆ		
ՃԱՐՏ.	Կ.ՍԱՀԱԿՅԱՆ		ԱՇԽԱՏԱՆՔԱՅԻՆ ՆԱԽԱԳԻԾ	ՓՈՒԼ	ԹԵՐԹ	ԹԵՐԹԵՐ
				ԱՆ	8	13
ՊԱՇՏՈՆ	Ա.ԱԶԳԱՆՈՒՆ	ԱՏՈՒՆԱԳՐ.	ՔԱՐԵ ՊԱՐՍՊԻ ՃԱԿԱՏ ԸՍՏ Ա-Բ ԱՌԱՆՑՔԻ Մ 1:75	<<ԱՄՐՈՑ-22>> ՍՊԸ	

ԿՏՐՎԱԾՔ 1-1 Մ1:75

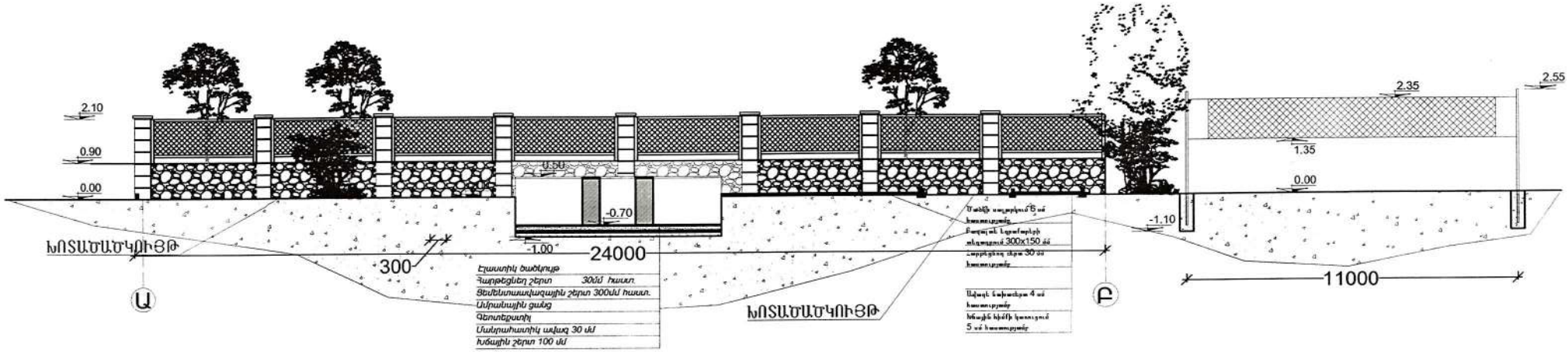

№ п/п	Անվանում	Չափ. Միավ.	Քան.
1	ԲԱՑԱԼՏԵ ԽԱՄՔԱՐ	Մ²	260.0
2	ԿԱՆԱՉԱՊԱՏ ՏԱՐԱԾՔ	Մ²	136.5
3	ԼՈՂԱՎԱՇԱՆ	Մ²	12.5
4	ՎՈԼԵՅԲՈԼԻ ԽԱՂԱՂԱՇՏ	Մ²	162
5	ՊԱՐԻՄՊ	ԳԾՄ	48
6	ՑԱՆԿԱՊԱՏ	ԳԾՄ	40
7	ԲԱՑԱԼՏԵ ԵԶՐԱՔԱՐ 150մմx300մմ	ԳԾՄ	183.4

ՀՀ ՍՅՈՒՆԻՔԻ ՄԱՐԶԻ ՏԵՂԻ ՀԱՄԱՅՆՔԻ ԿՈՌՈՒ ՀՈՐ ԲԼԱԿԱՎԱՅՐՈՒՄ ԱՅԳՈՒ ԵՎ ՎՈԼԵՅԲՈԼԻ ԽԱՂԱՂԱՇՏԻ ԿԱՌՈՒՑՈՒՄ

ՀՀ ՍՅՈՒՆԻՔԻ ՄԱՐԶԻ ՏԵՂԻ ՀԱՄԱՅՆՔԱՊԵՏԱՐԱՆ

ՆԱԽԱԳԱՀ	Խ.ՀԱՐՈՒԹՅՈՒՆՅԱՆ	
ՆԳՃ	Վ.ՄԻՐՋՈՅԱՆ	
ՃԱՐՏ.	Կ.ՍԱՀԱԿՅԱՆ	
ՊԱՇՏՈՆ	Ա.ԱԶԳԱՆՈՒՆ	ՍՏՈՐԱԳՐ.

ԱՇԽԱՏԱՆՔԱՅԻՆ ՆԱԽԱԳԻԾ	ՓՈՒԼ	ԹԵՐԹ	ԹԵՐԹԵՐ
	ԱՆ	9	13
ԿՏՐՎԱԾՔ 1-1 Մ1:75	<<ԱՄՐՈՑ-22>> ՍՊԸ		

ՓՈՐՁԱՔՆՆՈՒԹՅՈՒՆ «ԱՍՏԻՃԱՆ» ՍՊԸ

«_____» _____ 20__ թ.

ՆՍՏԱՐԱՆ Մ1:50

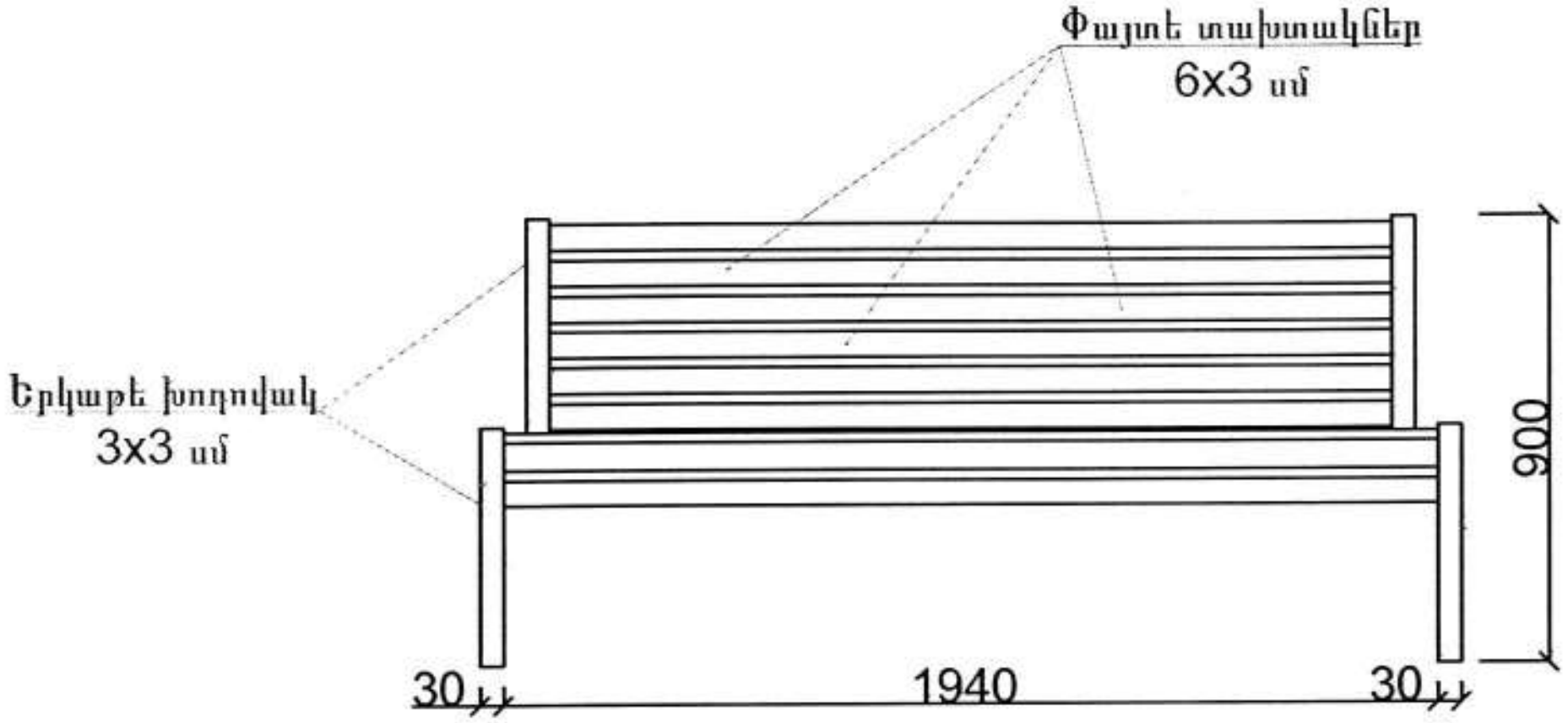

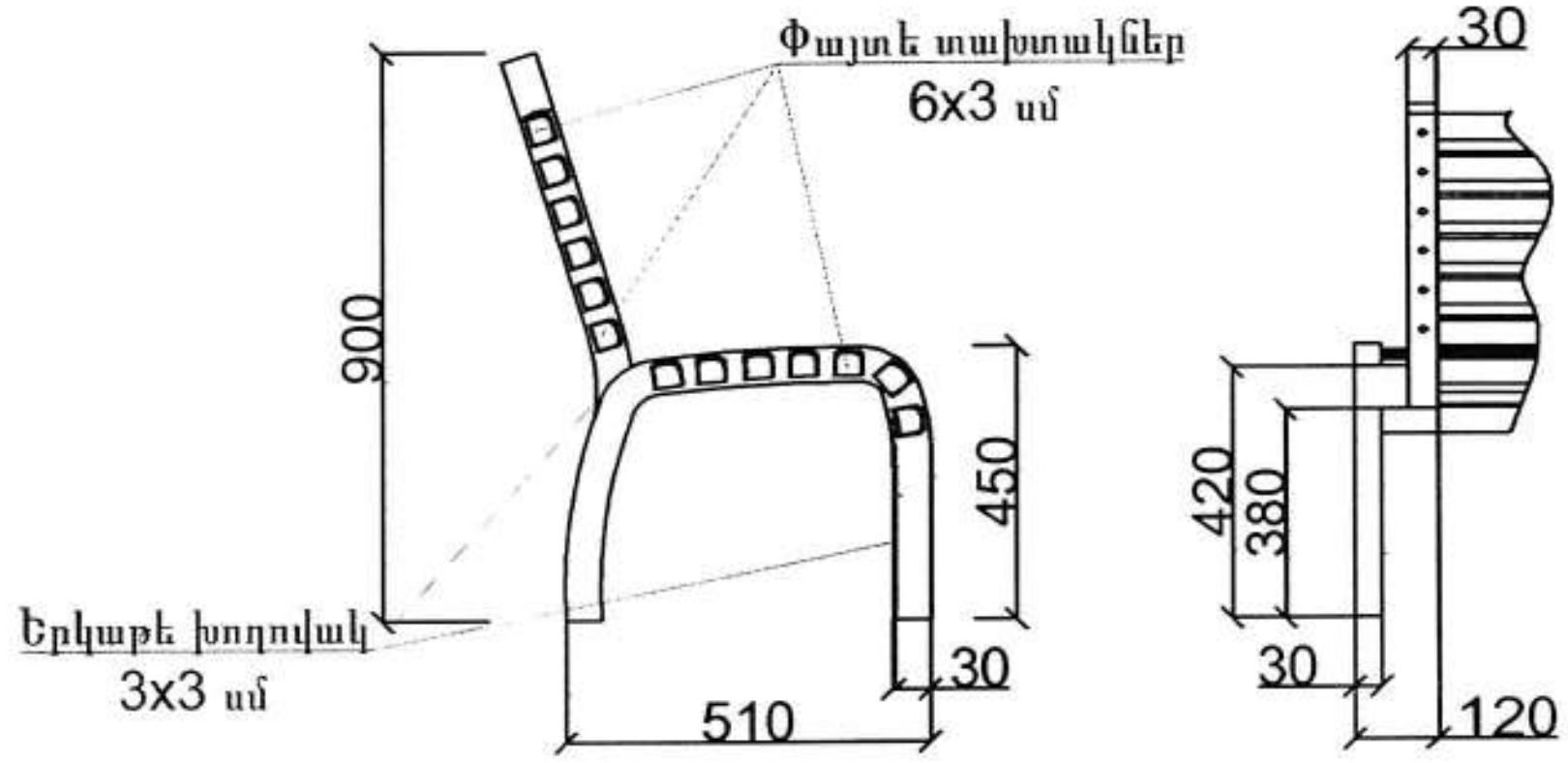





1 ՆՍՏԱՐԱՆԻ ՀԱՄԱՐ
ԵՐԿԱԹԵ ՔԱՌԱԿՈՒՍԻ ՁՈՂԵՐ / 3x3 սմ / - 18 մ
ՓԱՅՏԵ ՈՒՂՂԱՆԿՅՈՒՆ ՏԱԽՏԱԿՆԵՐ / 6x3 սմ / - 20 մ

4 ՆՍՏԱՐԱՆԻ ՀԱՄԱՐ
ԵՐԿԱԹԵ ՔԱՌԱԿՈՒՍԻ ՁՈՂԵՐ / 3x3 սմ / - 72 մ
ՓԱՅՏԵ ՈՒՂՂԱՆԿՅՈՒՆ ՏԱԽՏԱԿՆԵՐ / 6x3 սմ / - 80 մ

ՓՈՐՁԱՔՆՆՈՒԹՅՈՒՆ «ԱՍՏԻՃԱՆ» ՍՊԸ
«____» ____ 20 թ.

ՆԱԽԱԳԱՀ	Խ.ՀԱՐՈՒԹՅՈՒՆՅԱՆ		ՀՀ ՍՅՈՒՆԻՔԻ ՄԱՐԶԻ ՏԵՂ ՀԱՄԱՅՆՔԻ ԿՈՌՆԻ ՁՈՐ ԲՆԱԿԱՎԱՅՐՈՒՄ ԱՅԳՈՒ ԵՎ ՎՈԼԵՅԲՈԼԻ ԽԱՂԱԴԱՇՏԻ ԿԱՌՈՒՑՈՒՄ ՀՀ ՍՅՈՒՆԻՔԻ ՄԱՐԶԻ ՏԵՂԻ ՀԱՄԱՅՆՔԱՊԵՏԱՐԱՆ			
ՆԳԾ	Վ.ՄԻՐԶՈՅԱՆ		ԱՇԽԱՏԱՆՔԱՅԻՆ ՆԱԽԱԳԻԾ	ՓՈՒԼ	ԹԵՐԹ	ԹԵՐԹԵՐ
ՃԱՐՏ.	Կ.ՍԱՀԱԿՅԱՆ			ԱՆ	12	13
			ՆՍՏԱՐԱՆ Մ1:50	<<ԱՄՐՈՑ-22>> ՍՊԸ		
ՊԱՇՏՈՆ	Ա.ԱԶԳԱՆՈՒՆ	ՍՏՈՐԱԳՐ.				

ԼՈՒՍԱՄՓՈՓ Մ1:50

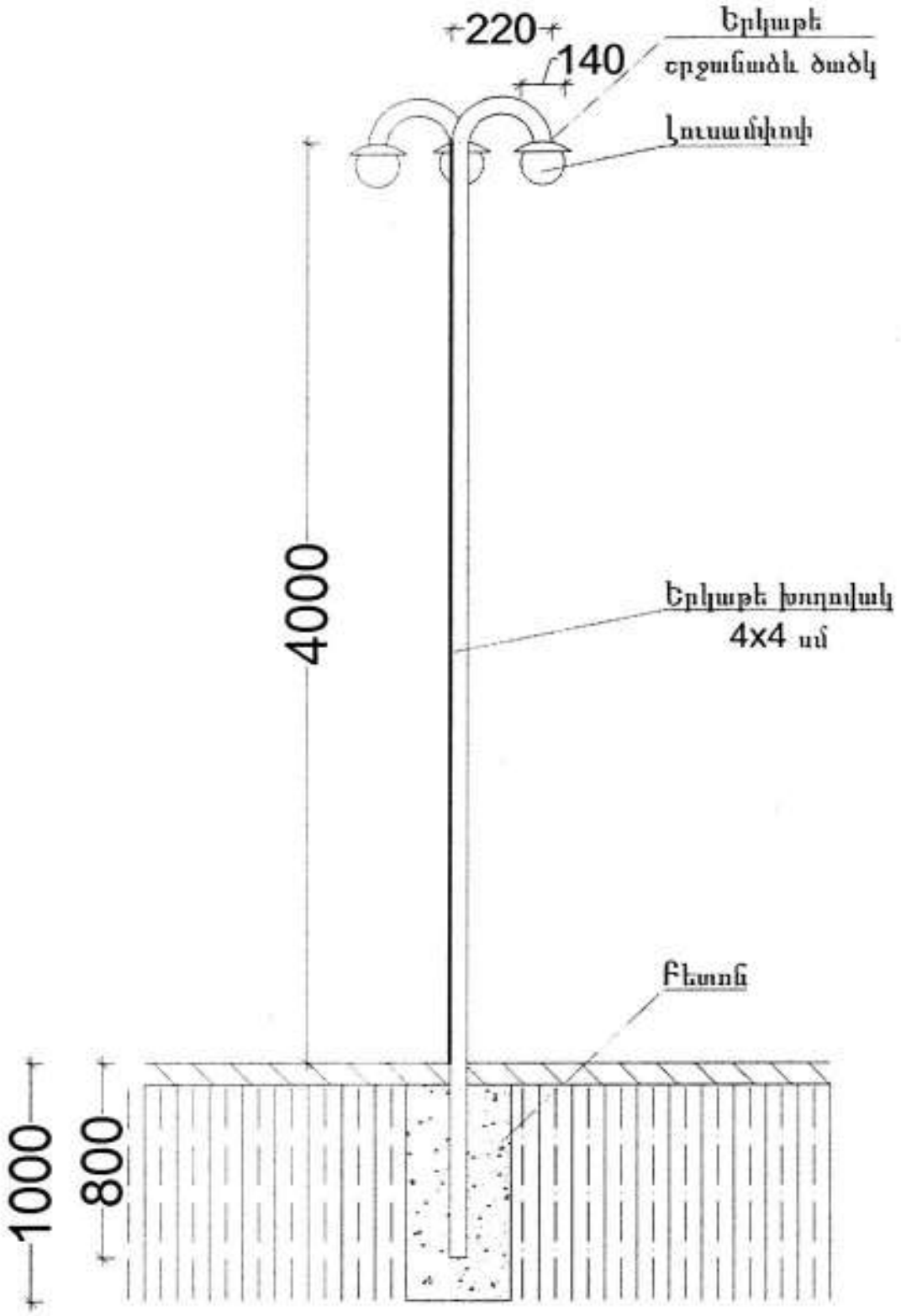

ՓՈՐՁԱՔՆՆՈՒԹՅՈՒՆ
«ԱՍՏԻՃԱՆ» ՍՊԸ
«______»____________20 թ

1 ԼՈՒՍԱՄՓՈՓԻ ՀԱՄԱՐ

ԵՐԿԱԹԵ ՔԱՌԱԿՈՒՍԻ ՁՈՂ / 8x4 սմ / - 6.0 մ

ԵՐԿԱԹԵ ՇՐՋԱՆԱՁԵ ԾԱԾԿ / 14սմ ՏՐԱՄԱԳԾՈՎ / - 1 ՀԱՏ

8 ԼՈՒՍԱՄՓՈՓԻ ՀԱՄԱՐ

ԵՐԿԱԹԵ ՔԱՌԱԿՈՒՍԻ ՁՈՂ / 8x4 սմ / - 48 մ

ԵՐԿԱԹԵ ՇՐՋԱՆԱՁԵ ԾԱԾԿ / 14սմ ՏՐԱՄԱԳԾՈՎ / - 24 ՀԱՏ

ՆԱԽԱԳԱՀ	Խ.ՀԱՐՈՒԹՅՈՒՆՅԱՆ		ՀՀ ՍՅՈՒՆԻՔԻ ՄԱՐԶԻ ՏԵՂ ՀԱՄԱՅՆՔԻ ԿՈՌՆԻ ՁՈՐ ԲՆԱԿԱՎԱՅՐՈՒՄ ԱՅԳՈՒ ԵՎ ՎՈԼԵՅԲՈԼԻ ԽԱՂԱՀԱՐԹԱԿԻ ԿԱՌՈՒՑՈՒՄ ՀՀ ՍՅՈՒՆԻՔԻ ՄԱՐԶԻ ՏԵՂԻ ՀԱՄԱՅՆՔԱՊԵՏԱՐԱՆ			
ՆԳԾ	Վ.ՄԻՐԶՈՅԱՆ		ԱՇԽԱՏԱՆՔԱՅԻՆ ՆԱԽԱԳԻԾ	ՓՈՒԼ	ԹԵՐԹ	ԹԵՐԹԵՐ
ԾԱՐՏ.	Կ.ՍԱՀԱԿՅԱՆ			ԱՆ	13	13
			ԼՈՒՍԱՄՓՈՓ Մ1:50	<<ԱՄՐՈՑ-22>> ՍՊԸ		
ՊԱՇՏՈՆ	Ա.ԱԶԳԱՆՈՒՆ	ՍՏՈՐԱԳՐ.				