



ՀՀ Գեղարքունիքի մարզ
ք. Մարտունի Կամոյի 1
«ՏՐԱՆՍԳԱԶ» ՍՊԸ
Մասնաճյուղի տարածքի
Հիմնանորոգման աշխատանքներ

ԱՇԽԱՏԱՆՔԱՅԻՆ ՆԱԽԱԳԻԾ



ԵՐԵՎԱՆ 2020



ENGINEERING
ԻՆՃԵՆԵՐԻՆԳ

ՀՀ Գեղարքունիքի մարզ

ք. Մարտունի Կամոյի 1

«ՏՐԱՆՍԳԱԶ» ՍՊԸ

Մասնաճյուղի տարածքի

Հիմնանորոգման աշխատանքներ

ԱՇԽԱՏԱՆՔԱՅԻՆ ՆԱԽԱԳԻԾ

<<ԻՆՃԵՆԵՐԻՆԳ>> ՍՊԸ

ՏՆՕՐԵՆ՝ / / Ա.ԽԱԼԱԹՅԱՆ

Կ.Տ.


ՀԱՍՏԱՏՈՒՄ ԵՄ՝

«ՏՐԱՆՍԳԱԶ» ՍՊԸ

ՏՆՕՐԵՆ՝ / / Գ.Առաքելյան

Կ.Տ.

ԵՐԵՎԱՆ 2020



ՀՀ Գեղարքունիքի մարզ, ք. Մարտունի Կամուխի 1
«ՏՐԱՆՍԳԱԶ» ՍՊԸ Մասնաճյուղի տարածքի
Նախագծման աշխատանքները
Կատարվել է <<ԻՆՏԵՆԵՐԻՆԳ>> ՍՊԸ կողմից
ԼԻՑԵՆԶԻԱ-ՔՊԼ 17169



ԵՐԵՎԱՆ 2020



ENGINEERING
ԻՆՃԵՆԵՐԻԱ

ՀՀ Գեղարքունիքի մարզ

ք. Մարտունի Կամոյի 1

«ՏՐԱՆՍԳԱԶ» ՍՊԸ

Մասնաճյուղի տարածքի

Հիմնանորոգման աշխատանքներ

ՑԱՆԿ

I. ԲԱՑԱՏՐԱԳԻՐ


II. ՔԱՐՏԵԶ

III. ՕԲՅԵԿՏՆԵՐԻ ԼՈՒՍԱՆԿԱՐՆԵՐ

IV. ԱՌԱՋԱԴՐԱՆՔ

V. ԳԾԱԳՐԵՐ

1. Գեոդոզիական հանույթ
2. Գլխավոր Հատակագիծ /ԾԱՎԱԼՆԵՐ/
3. Երթևեկելի մասի և եզրաքարերի կոնստրուկցիա
4. Լայնական կտրվածք
5. Ուղղաձիգ նշահարման և ջրահեռացման հատակագիծ
6. Երթևեկության կազմակերպման սխեմա



I. ԲԱՑԱՏՐԱԳԻՐ

Համաձայն առաջադրանքի 2020թ.-ին կատարվել է՝ ք. Մարտունի Կամոյի 1 հասցեում գտնվող, «ՏՐԱՆՍԳԱԶ» ՍՊԸ Մասնաճյուղի տարածքի ուսումնասիրություն և չափագրում:

Ուսումնասիրության արդյունքում պարզ դարձավ, որ ք. Մարտունի Կամոյի 1 հասցեում գտնվող, «ՏՐԱՆՍԳԱԶ» ՍՊԸ Մասնաճյուղի տարածքում պետք է բարձրացնել գոյություն ունեցող բազալտե եզրաքարերի մի մասը- 30գծ/մ և տեղադրել նոր բազալտե եզրաքարեր-76 գծ/մ, գոյություն ունեցող ավազակոպճային շերտը քանդել և կուտակել հետագա օգտագործման համար, տեղադրել խճային հիմք բիտումի տարածումով 4.12տ/1000քմ , խոշորահատիկ ա/բ - 6սմ և մանրահատիկ ա/բ - 3սմ

Նախատեսվում է իրականացնել հետևյալ աշխատանքները՝

- ◆ Գոյություն ունեցող՝ավազակոպճային շերտը քանդել և կուտակել հետագա օգտագործման համար:
- ◆ Ծանապարհային պատվածքի իրականացում:
- ◆ Գոյություն ունեցող բազալտե եզրաքարերի քանդում և նորից տեղադրում ուղղելով նիշերը:
- ◆ Նոր բազալտե եզրաքարերի տեղադրում:

Ջրահեռացման լուծումը տրված է՝ արտաքին ջրահեռացման միջոցով դեպի գոյություն ունեցող այգու տարածք:

Բոլոր անհրաժեշտ չափերը և ծավալները տրվում են անհրաժեշտ ամփոփագրերում և գծագրերում:

Շինարարական աշխատանքների կազմակերպման և անվտանգության ապահովում՝

Շինարարական պետքե կահավորված լինի հակահրդեհային միջոցներով և բժշկական առաջին օգնության պարագաներով:

Այն դեպքում երբ շինարարական աշխատանքները իրականացվում են գիշերային պայմաններում կապալառուն պետք է ապահովի շինարարական և աշխատանքների կատարման վայրի համապատասխան լուսավորությունը: Շինարարության ժամանակ հաշվի առնել գոյություն ունեցող կոմունիկացիաները (գազատար, ջրատար խողովակաշարերը, կապի և էլեկտրո մալուխները) , տեղյակ պահելով համապատասխան կազմակերպություններին:


Շրջակա միջավայրի պահպանում՝

Շինարարության ժամանակ անհրաժեշտ է հատուկ ուշադրություն դարձնել շրջակա միջավայրի վրա: Աշխատանքների ավարտից հետո անհրաժեշտ է մաքրել շրջակա տարածքը ավելորդ գրունտից և շին. աղբից, նրանց բեռնումով և տեղափոխումով լցակույտ:

Շինարարության ժամանակ անհրաժեշտ է պահպանել հետևյալ նորմատիվային փաստաթղթերը՝

ՇՆ և Կ III - 4.80 << Աշխատանքի անվտանգությունը շինարարությունում >>

ՇՆ և Կ III - 1.76 << Շինարարական արտադրության կազմակերպում >>




ՀՀ Գեղարքունիքի մարզ
ք. Մարտունի Կամուխի 1
«ՏՐԱՆՍԳԱԶ» ՍՊԸ Մասնաճյուղի տարածքի
Հիմնանորոգման աշխատանքներ

II. ՔԱՐՏԵԶ

ք. Մարտունի Կամուխի 1





ՀՀ Գեղարքունիքի մարզ
ք. Մարտունի Կամոյի 1
«ՏՐԱՆՍԳԱԶ» ՍՊԸ Մասնաճյուղի տարածքի
Հիմնանորոգման աշխատանքներ

III. ՕԲՅԵԿՏԻ ԼՈՒՍԱՆԿԱՐՆԵՐ



ՆԱԽԱԳԾԱՅԻՆ ԱՌԱՋԱԴՐԱՆՔ

Վերին Պտղնի

03.06.2020թ.

„Մարտունի համայնքի Կամոյի 1 հասցեում գտնվող տարածքի հիմնանորոգման աշխատանքների նախագծանախահաշվային փաստաթղթերի կազմում,,

ճանապարհահատվածի մակերեսը - 860 քմ,

ճանապարհի առկա վիճակը – գրունտային ճանապարհ

Նախատեսել.

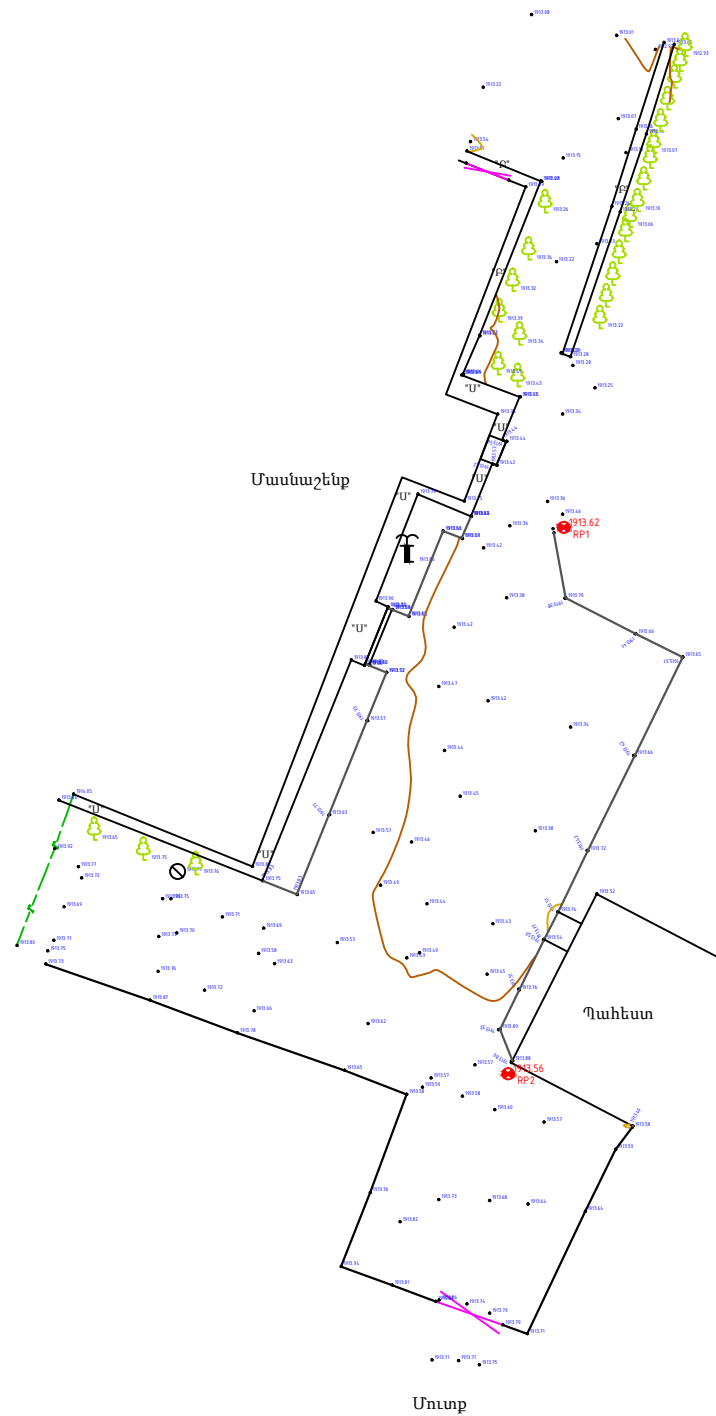
1/ ճանապարհի ծածկույթը նախատեսվում է իրականացնել ասֆալտապատման միջոցով՝ հիմքով և երկու շերտ ասֆալտբետոնով:

2/ Գոյություն ունեցող բազալտե եզրաքարերի քանդում և նորից վերատեղադրում:

3/ Նոր բետոնե 15*30սմ եզրաքարերի տեղադրում:

1. Նախագիծը մշակել ՀՀ-ում գործող շինարարական նորմերին և պահանջներին համապատասխան:

2. Նախագիծը ներկայացնել 3 օրինակից տպագիր և 1 օրինակից էլեկտրոնային /PDF ֆորմատով/




Ռեպերների աղյուսակ

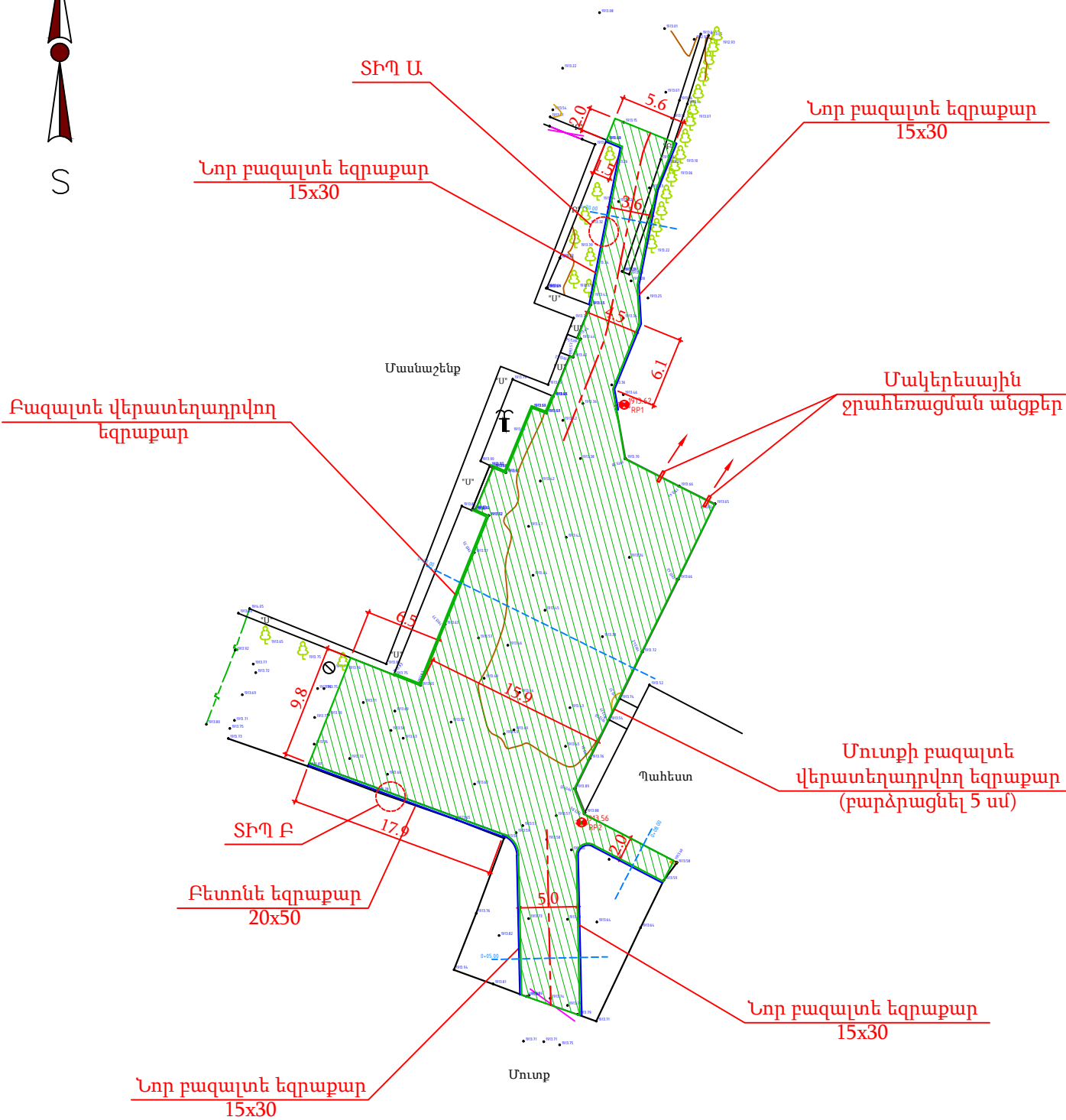
Կետի անվանումը	Կոորդինատները		Բացարձակ բարձրությունը
	X	Y	
RP1	4446604.9370	8525839.8690	1913.6200
RP2	4446568.8030	8525836.1850	1913.5550

Ծանոթություն


- Կոորդինատային համակարգը՝ WGS-84 (ARMREF02-ARMWGS), բարձունքային համակարգը՝ Բալթիան 1977թ.:
- Հորիզոնականների անկումը՝ 0.5մ:



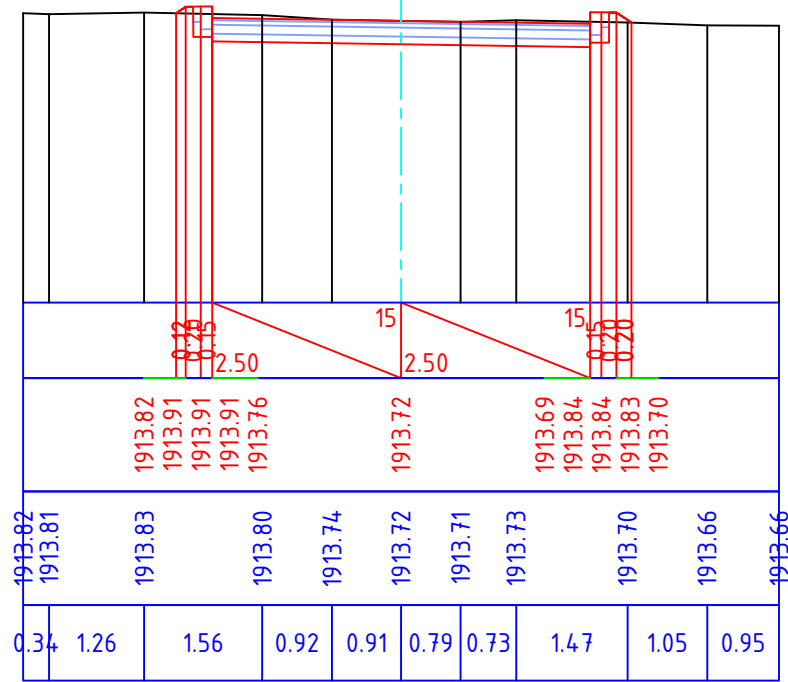
				Գեոդեզիական հանույթ		Գծագիր 1			
Գեոդեզիստ	Սիմոնյան Է.								
				Գեղարքունիքի մարզ, ք. Մարտունի, Կամոյի 1					
Տնօրեն	Խալաթյան Ա.								
						Փուլ	Թերթ	Թերթեր	
						ԱՆ	6	15	
						«ԻՆՏԵՆՏԻՆԳ» ՍՊԸ			
Մ 1:500									



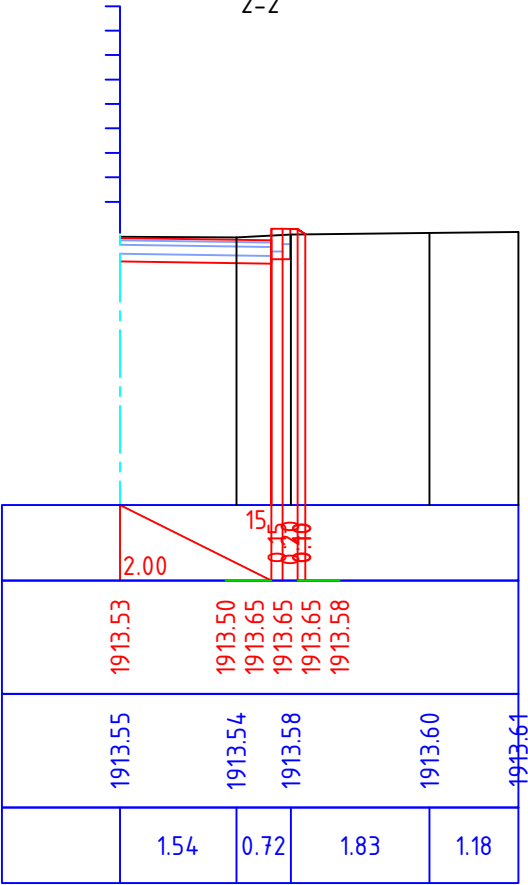
Ծավալներ			
1	IV կարգի բնահողի մշակում բուլդոզերով	մ³	75.98
2	Նույնի մշակումը ձեռքով	մ³	2.51
3	Նույնի բարձումը եքսկավատորով 1.0 մ³ 2.տ. ավտոինքնաթափի վրա, տեղափոխում լցակայան մինչև 1 կմ	մ³	78.49
4	Գոյություն ունեցող ավազակույզային ծածկի քանդում բուլդոզերով կուտակումով h _{միջ} = 12 սմ	մ²/մ³	799.7 / 95.96
5	Ճանապարհի հատվածում գոյություն ունեցող բետոնե, 10 սմ հաստությամբ սալերի ապամոնտաժում ձեռքով, բարձում ավտոինքնաթափի վրա, տեղափոխում լցակայան մինչև 1 կմ	մ²/մ³	7.40 / 0.74
6	Նախօրոք կուտակած ավազակույզի տեղադրում տոփանումով h=10սմ	մ²/մ³	847.78 / 84.78
7	Ավազակույզի բարձումը եքսկավատորով 1.0 մ³ 2.տ. ավտոինքնաթափի վրա, տեղափոխում լցակայան մինչև 1 կմ	մ³	11.18
8	Խճային հիմքի իրականացում h=12սմ բիտումի տարածումով /4.12տ-1000մ² /	մ²/մ³	847.78 / 101.73
9	Խոշորահատիկ ա/բ h= 6 սմ	մ²	847.78
10	Մանրահատիկ ա/բ h= 3 սմ	մ²	847.78
11	Գոյություն ունեցող բազալտե եզրաքարերի 15x30 քանդում և վերատեղադրում B-15 դասի միաձույլ բետոնե հիմքի վրա	զծ.մ	30
12	Նոր բազալտե եզրաքարերի 15x30 տեղադրում B-15 դասի միաձույլ բետոնե հիմքի վրա	զծ.մ	76
13	Միաձույլ բետոնե 20x50 եզրաքարերի իրականացում (17.9 զծ.մ)	մ³	1.80
14	Խճային հիմք 20x50 եզրաքարերի համար	մ³	0.36
15	Պահեստի մուտքի բազալտե եզրաքարի քանդում	զծ.մ	2
	B-15 դասի միաձույլ բետոնե հիմք 10 սմ բարձրությամբ	մ³	0.05
	Բազալտե եզրաքարի վերատեղադրում	զծ.մ	2

<div><p>ENGINEERING ԻՆՃԵՆԵՐԻՆԳ</p></div>					Գլխավոր հատակագիծ		Գծագիր 2				
	Ճարտարագետ	Այվազյան Ս.									
					Գեղարքունիքի մարզ, ք. Մարտունի, Կամոյի 1						
	Տնօրեն	Խալաթյան Ա.									
							Փուլ	Թերթ	Թերթեր		
							ԱՆ	7	15		
									«ԻՆՃԵՆԵՐԻՆԳ» ՍՊԸ		
	Մ 1:500										

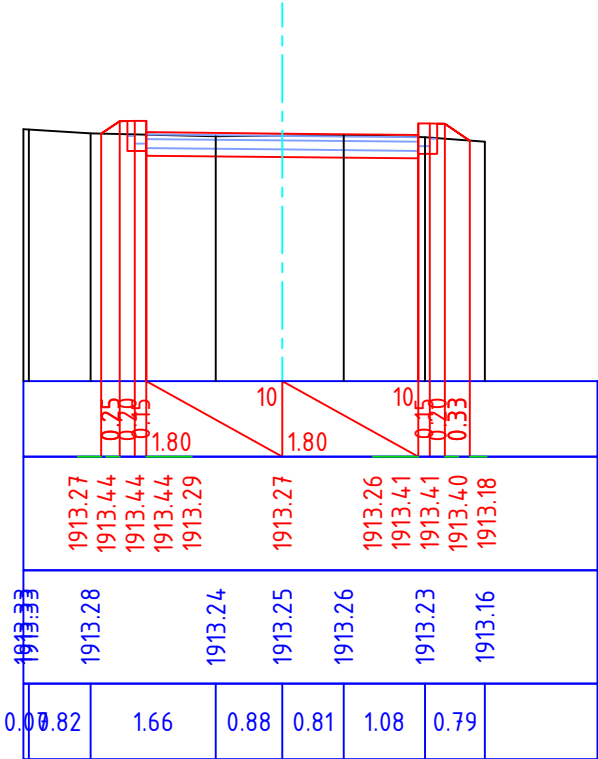
1-1




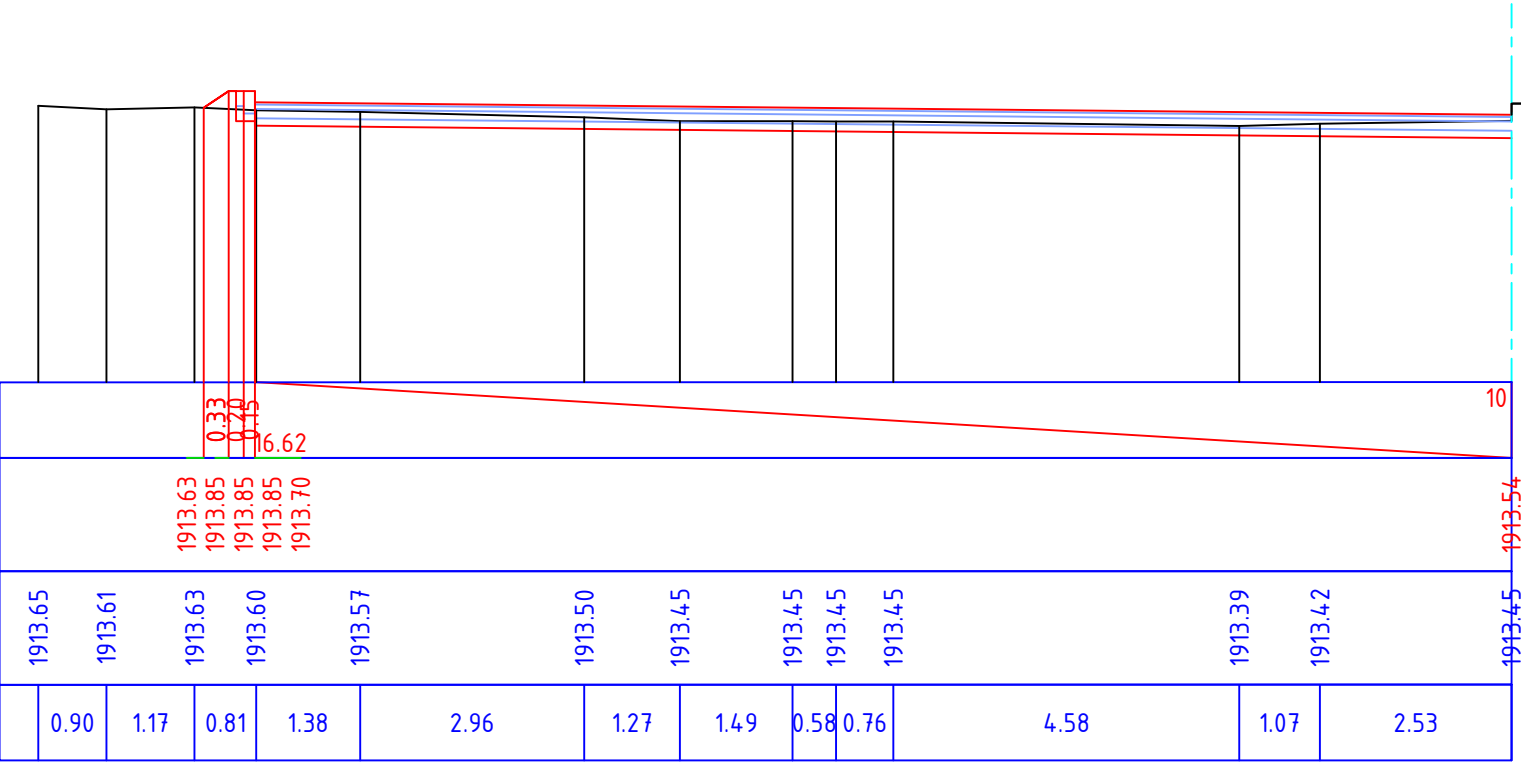
2-2



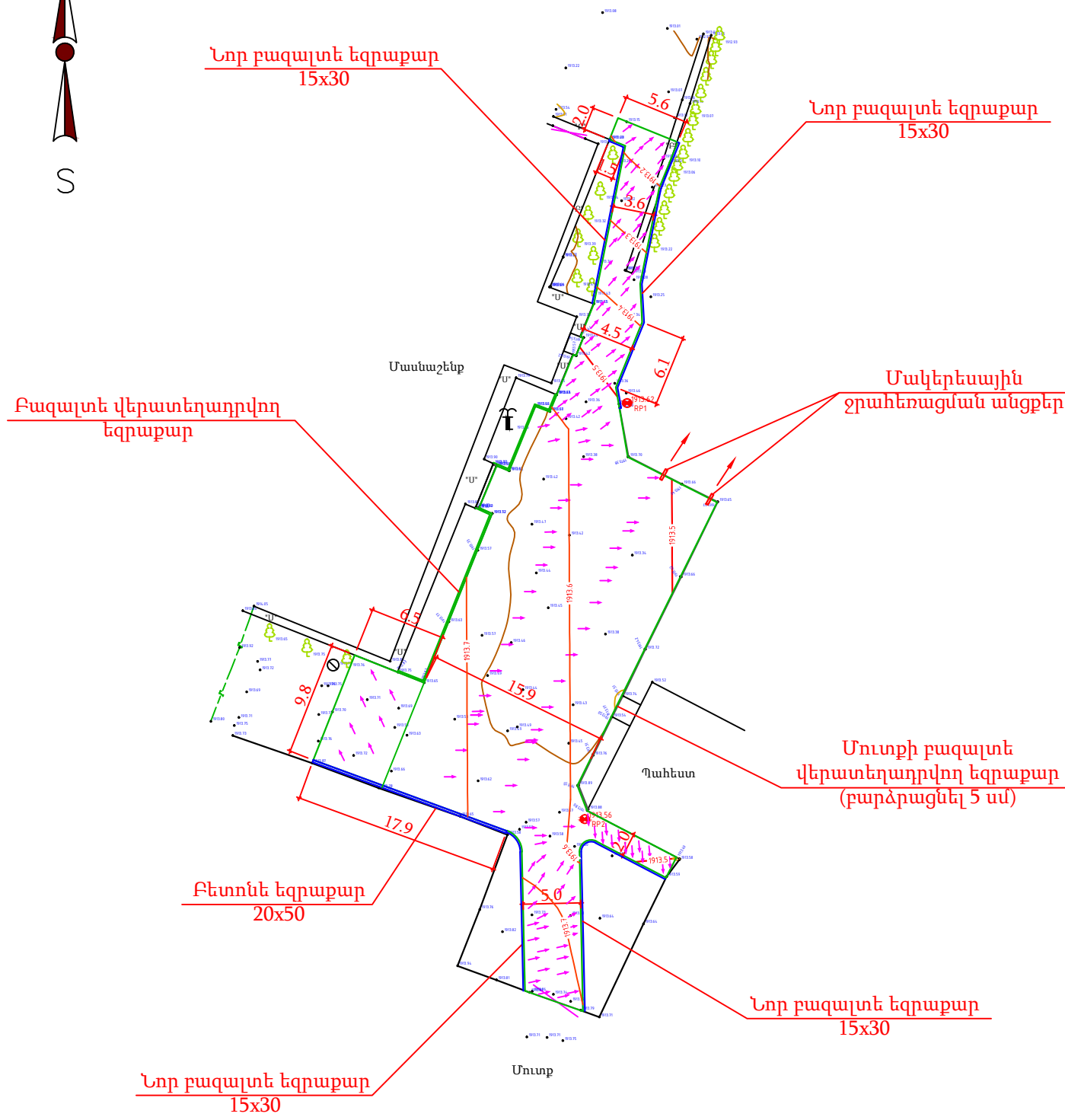
4-4




3-3

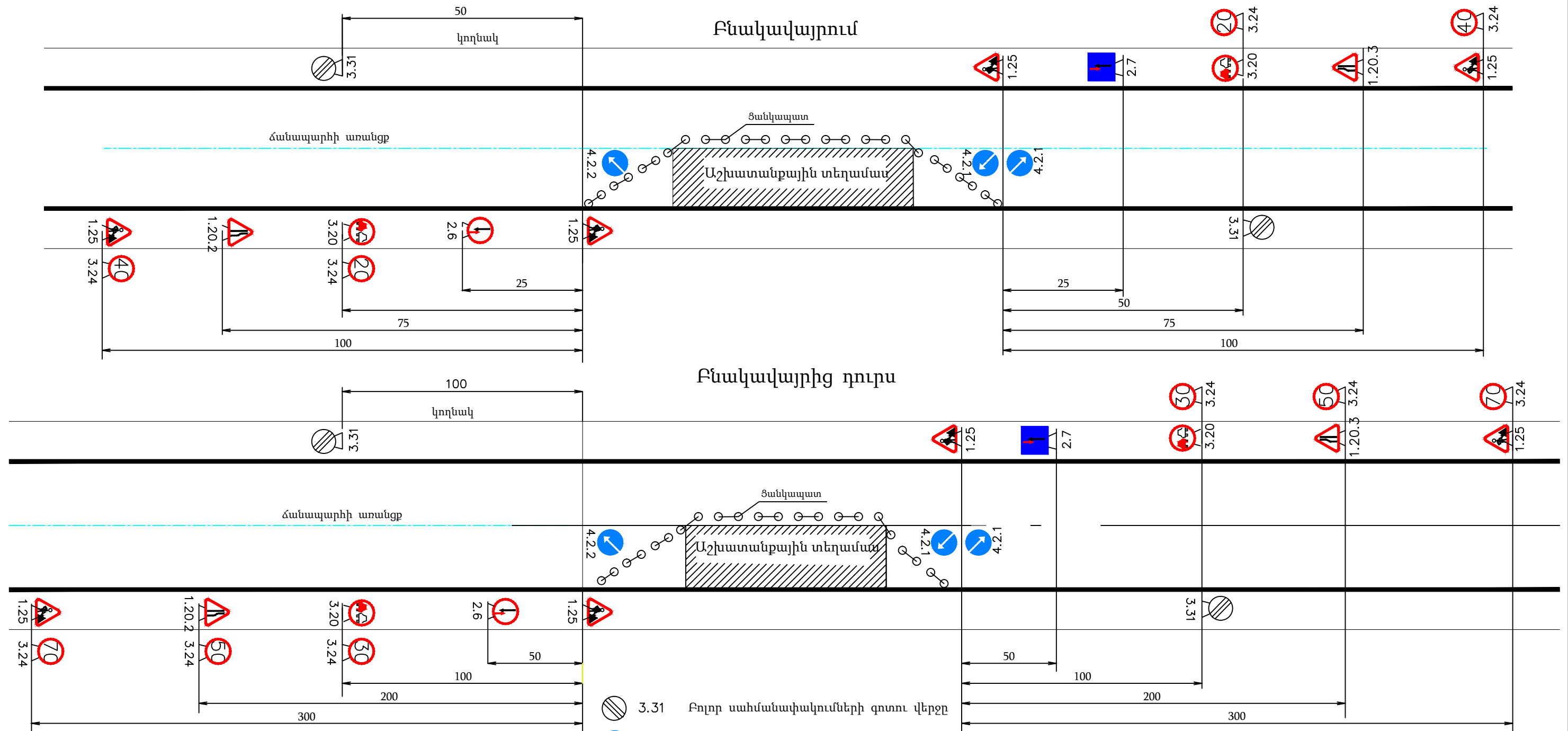


				Հայնական կտրվածքներ			Գծագիր 4			
Ճարտարագետ	Այվազյան Ս.									
				Գեղարքունիքի մարզ, ք. Մարտունի, Կամոյի 1						
Տնօրեն	Խալաթյան Ա.									
							Փուլ	Թերթ	Թերթեր	
							ԱՆ	9	15	
							«ԻՆԺԵՆԵՐԻՆԳ» ՍՊԸ			
Մ 1:100										









<div></div> <div>ENGINEERING ԻՆՃԵՆԵՐԻՆԳ</div>					Ուղղաձիգ նշահարման և ջրահեռացման հատակագիծ		Գծագիր 5			
	Ճարտարագետ	Այվազյան Ս.								
						Գեղարքունիքի մարզ, ք. Մարտունի, Կամոյի 1				
	Տնօրեն	Խալաթյան Ա.								
						Փուլ	Թերթ	Թերթեր		
						ԱՆ	10	15		
						«ԻՆՃԵՆԵՐԻՆԳ» ՍՊԸ				
	Մ 1:500									


Ճանապարհի նորոգման աշխատանքների իրականացման հատվածի երթևեկության կազմակերպման ժամանակավոր սխեմա





Ճանապարհային նշաններ


- 




 3.24 Առավելագույն արագության սահմանափակում


 1.25 Ճանապարհային աշխատանքներ


 1.20.2 Ճանապարհի նեղացում


 1.20.3 Ճանապարհի նեղացում


 3.20 Վագանեքը արգելվում է



				Երթևեկության կազմակերպման սխեմա	Գծագիր 6		
Ճարտարագետ	Այվազյան Ս.						
				Գեղարքունիքի մարզ, ք. Մարտունի, Կամոյի 1			
Տնօրեն	Խալաթյան Ա.						
					Փուլ	Թերթ	Թերթեր
					ԱՆ	11	15
					«ԻՆԺԵՆԵՐԻՆԳ» ՍՊԸ		